

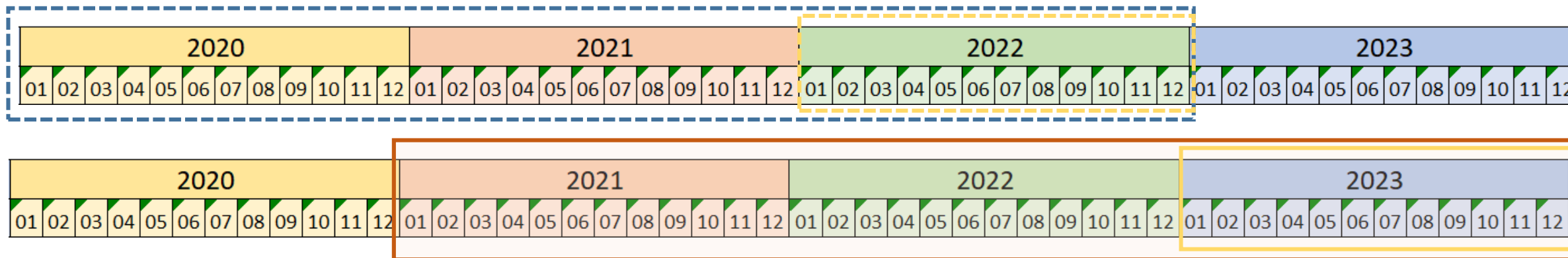


A CADEA FORESTAL- MADEIRA DE GALICIA **2023-2024\***

# ÍNDICE

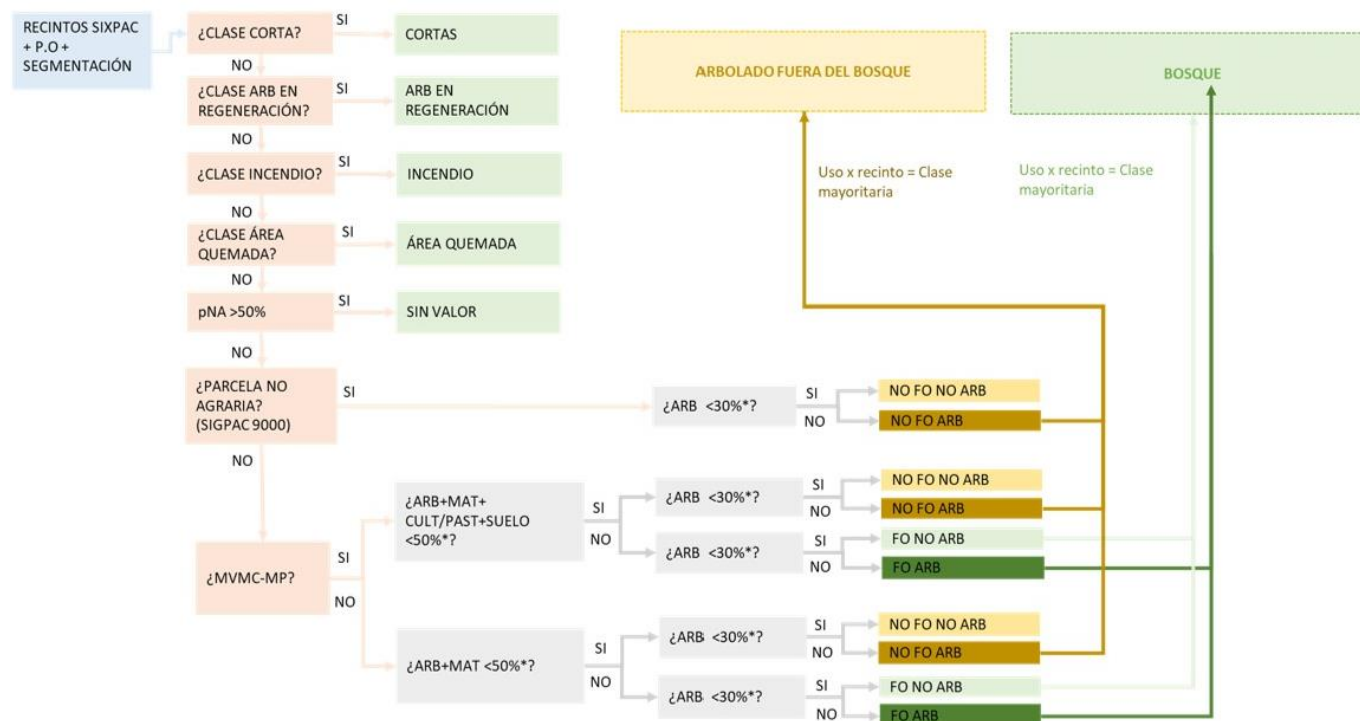
- SUPERFICIES MAPA COBERTURAS INVENTARIO FORESTAL CONTINUO DE GALICIA
- APROVEITAMENTOS FORESTAIS
- INDUSTRIA FORESTAL – MADEIRA
- COMERCIO EXTERIOR
- NOTAS SOBRE MERCADOS






## ELABORACIÓN DO MAPA VECTORIAL DE COBERTURAS

### REGLAS DE DECISIÓN ASIGNACION A RECINTO

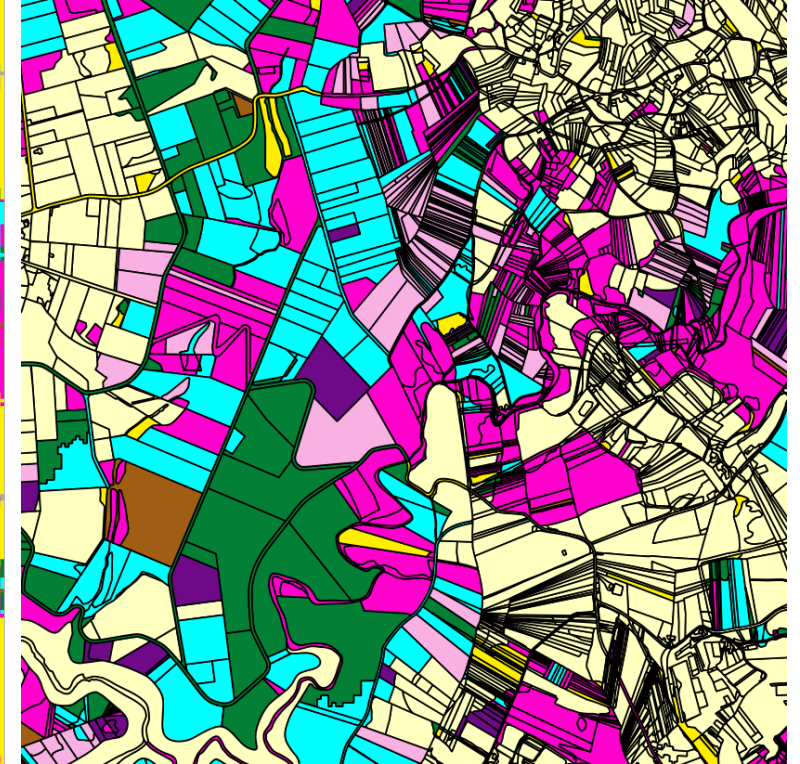




ORTOFOTO PNOA 2020



Mapa ráster de coberturas 2022



Mapa vectorial de coberturas 2022

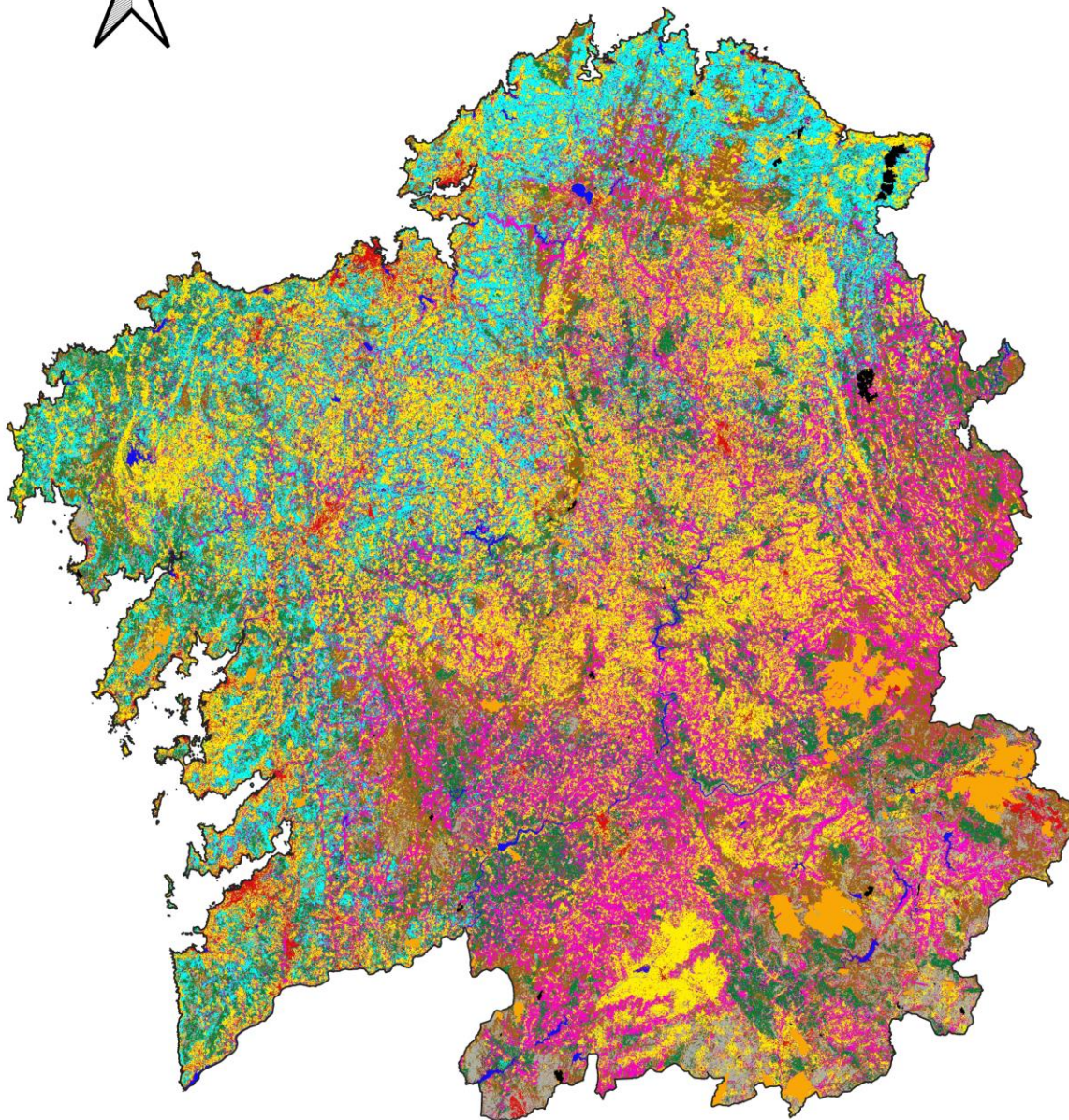
	Eucalipto		Matogueira		Corta que provén de Eucalipto
	Conífera		Solo espido		Corta que provén de Conífera
	Froncosa		Antrópico		Corta que provén de Froncosa
	Cultivos / pastos		Agua		
















	Masa arbórea en rexeneración sen identificar		Incendio que provén de clase non arbórea
	Masa arbórea en rexeneración que provén de Eucalipto		Incendio que provén de Eucalipto
	Masa arbórea en rexeneración que provén de Conífera		Incendio que provén de Conífera
	Masa arbórea en rexeneración que provén de Froncosa		Incendio que provén de Froncosa

	Área queimada que provén de clase non arbórea		No Forestal No Arbolado
	Área queimada que provén de Eucalipto		
	Área queimada que provén de Conífera		
	Área queimada que provén de Froncosa		



# RESULTADOS: MAPAS RASTER E VECTORIAL DE MEDIA RESOLUCIÓN PARA GALICIA 2023



-  Eucalipto
-  Conifera
-  Frondosa
-  Prado / Cultivo
-  Matorral
-  Suelo desnudo
-  Antrópico
-  Agua
-  Cortas que provienen de eucalipto
-  Cortas que provienen de conifera
-  Cortas que provienen de frondosa
-  Arbolado en regeneración que proviene de eucalipto
-  Arbolado en regeneración que proviene de conifera
-  Arbolado en regeneración que proviene de frondosa
-  Arbolado en regeneración sin identificar
-  Incendios que provienen de eucalipto
-  Incendios que provienen de conifera
-  Incendios que provienen de frondosa
-  Incendios que no provienen de clase arbolada
-  Área quemada que proviene de eucalipto
-  Área quemada que proviene de conifera
-  Área quemada que proviene de frondosa
-  Área quemada que no proviene de clase arbolada

# RESULTADOS: SUPERFICIES 2023

**Tabla 8.** Superficies en hectáreas a partir del mapa de recintos forestales 2023. EUC: Eucalipto, CON: Conífera, FRO: Frondosas (distintas de eucalipto) e OTRAS: Masas arboladas sin identificar.

Clases	Coberturas estables				Transiciones				Total	% Cambio respecto 2022
	Forestal arbolado	Forestal no arbolado	Arbolado en parcelas no forestales	subTotal	Áreas en regeneración (cortas anteriores a 2022)	Cortas 2023	Incendios 2023 (sobre arbolado)	Áreas quemadas (incendios 2021 - 2022)		
EUC	369.643	8	5.126	374.777	28.678	11.651	2.673	1.273	<b>419.051</b>	<b>+1,4%</b>
CON	381.875	56	4.695	386.627	40.747	7.659	577	11.027	<b>446.637</b>	<b>+ 4,1%</b>
FRO	601.816	61	14.520	616.396	6.121	985	708	4.768	<b>628.978</b>	<b>- 0,9%</b>
OUTRAS					5.882				<b>5.882</b>	<b>- 8,1%</b>
Total	<b>1.353.333</b>	<b>125</b>	<b>24.342</b>	<b>1.377.799</b>	<b>81.428</b>	<b>20.294</b>	<b>3.958</b>	<b>17.068</b>	<b>1.500.547</b>	<b>+ 1,2%</b>

*O deseño da cartografía do IFCG toma como criterio que para as coberturas arborizadas a superficie de referencia estea composta tanto polas coberturas estables como por todas as transicións orixinadas das mesmas.*



2020  
ORTOFOTO PNOA



2021  
SENTINEL-2



2022  
SENTINEL-2



2023  
GOOGLE EARTH



Eucalipto Conífera Frondosa Cortas Áreas en rexeneración Cultivos e pastos Matoqueiras



MAPA RÁSTER  
2020



MAPA RÁSTER  
2021

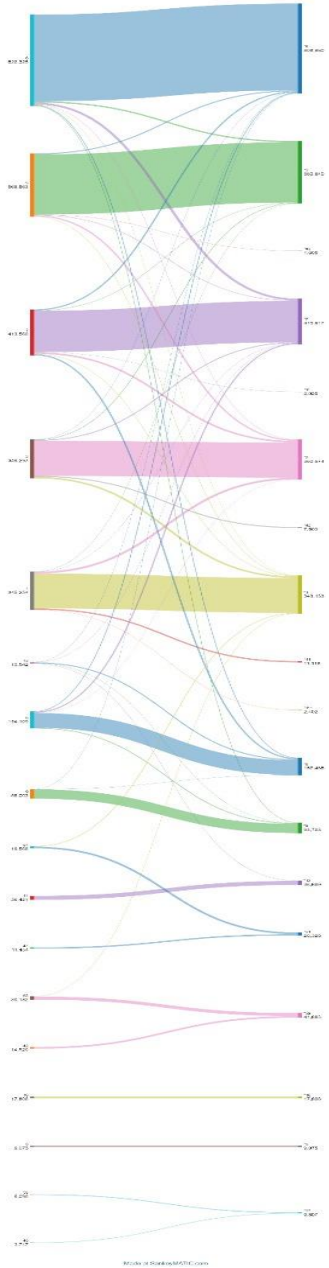


MAPA RÁSTER  
2022 (publicado)



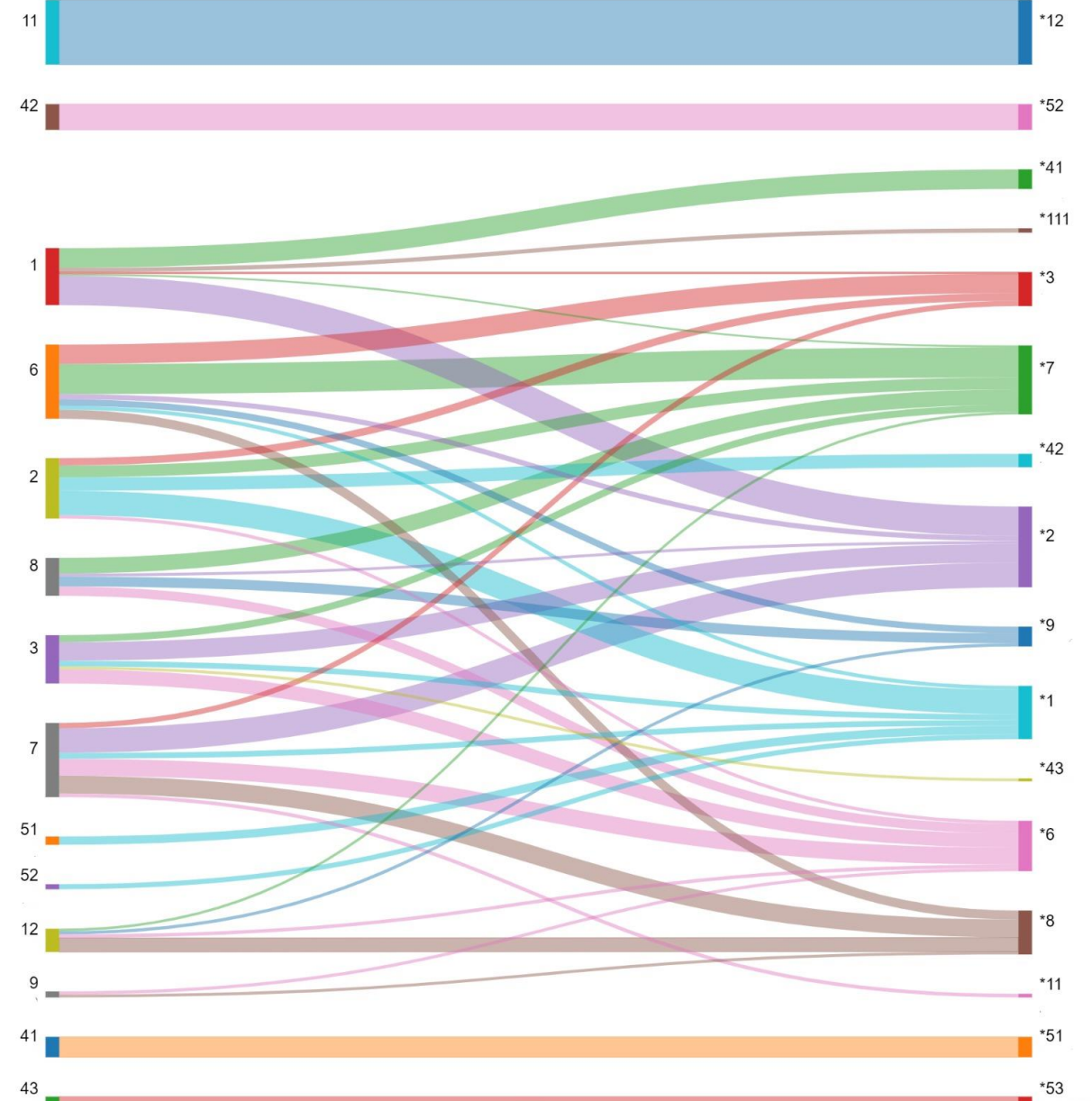
MAPA RÁSTER  
2023 (pendente)

## Clase 2022 --> 2023



1	Eucalipto
2	Coníferas
3	Frondosas
4	Corta
41	.... que provén de eucalipto
42	.... que provén de coníferas
43	.... que provén de frondosa
5	Masa arbórea en rexeneración
51	.... que provén de eucalipto
52	.... que provén de coníferas
53	.... que provén de frondosa
6	Cultivos ou pastos
7	Matogueiras
8	Solo espido
9	Antrópico
10	Auga
11	Incendios
12	Área queimada

## Sólo Cambios de Clase 2022--> 2023







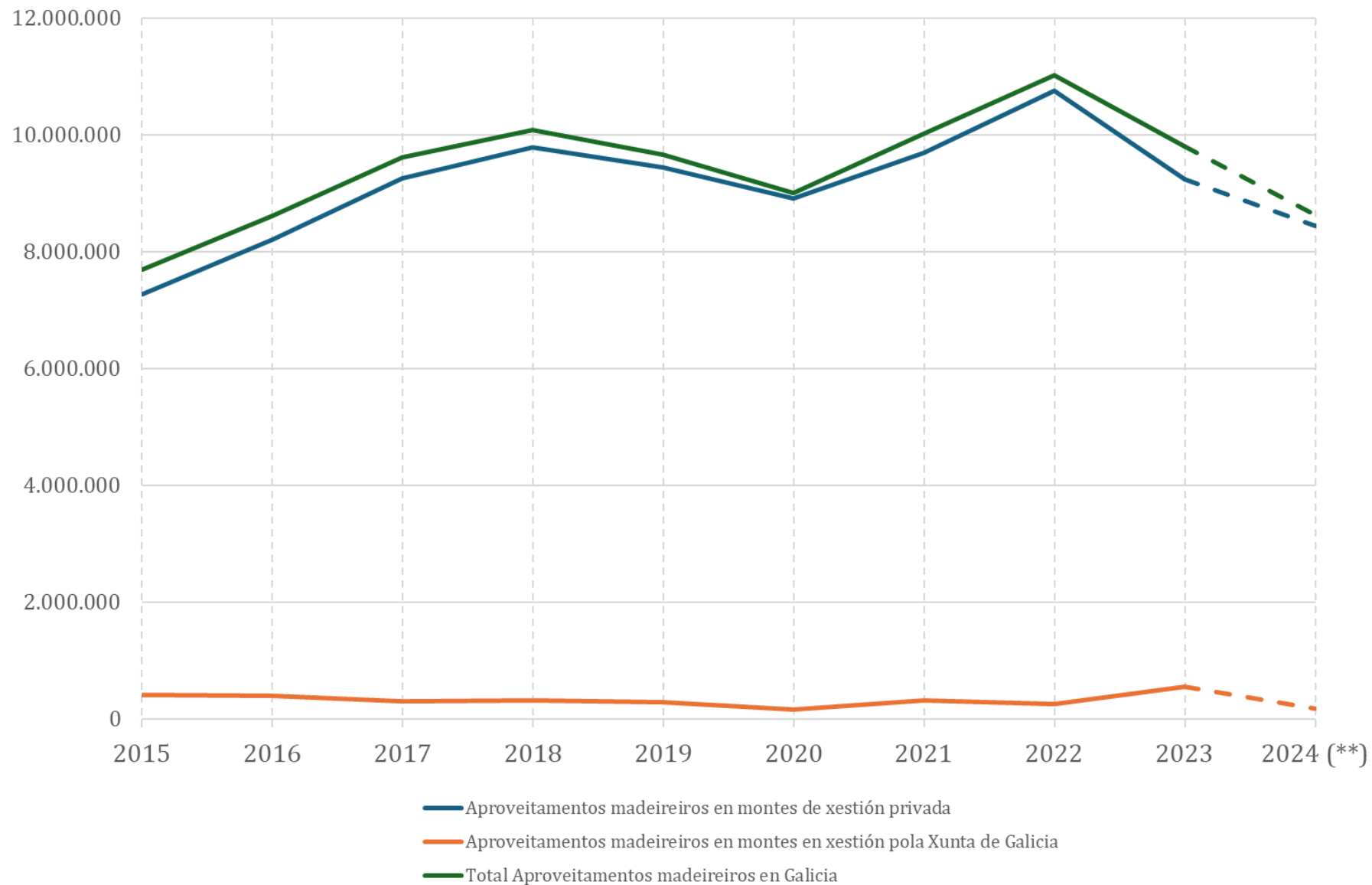
# APROVEITAMENTOS FORESTAIS

# Resumo de aproveitamentos forestais 2021 a 2024\*\*

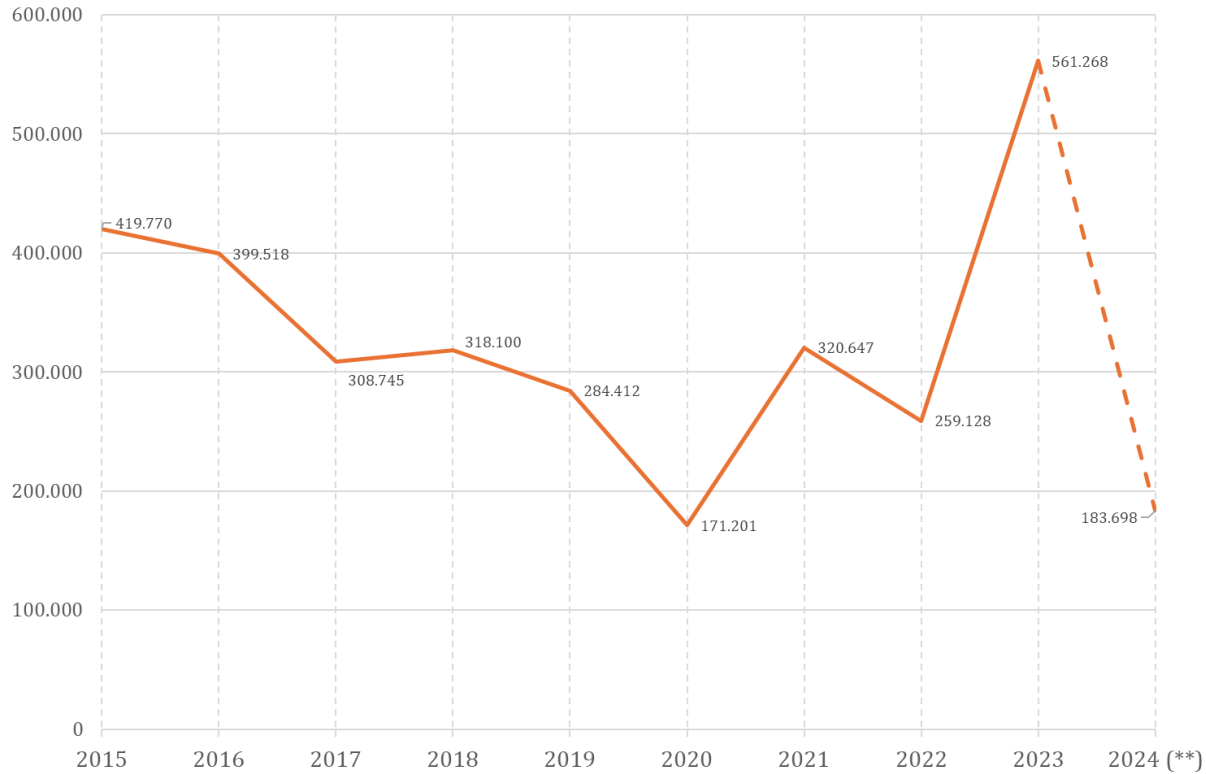


	2021	2022	2023	2024**	Cambio 23 vs 22
<b>Aproveitamentos en montes de xestión privada</b>					
Nº expedientes	57.909	58.944	<b>50.298</b>	47.416	-14,7%
Nº declaracións responsables	42.031	41.152	<b>34.153</b>	32.686	-17,0%
Nº expedientes con afección	18.767	22.265	<b>20.457</b>	18.736	-8,1%
Volume (m <sup>3</sup> )	9.692.317	10.766.421	<b>9.238.304</b>	8.443.924	-14,2%
Volume medio expediente (m <sup>3</sup> )	115,33	126,72	<b>126,14</b>	122,89	-0,5%
Volume DR (m <sup>3</sup> )	6.658.081	7.012.365	<b>5.840.946</b>	5.531.933	-16,7%
Superficie (ha)	43.143	42.712	<b>35.907</b>	36.445	-15,9%
Superficie media expediente (ha)	0,77	0,75	<b>0,75</b>	0,80	0,0%
Nº referencias catastrais	84.438	89.893	<b>78.149</b>	75.491	-13,1%
<b>Aproveitamentos en montes en xestión pola Xunta de Galicia</b>					
Nº expedientes	278	184	<b>269</b>	156	46,2%
Volume (m <sup>3</sup> )	320.647	259.128	<b>561.268</b>	183.698	116,6%
Volume medio expediente (m <sup>3</sup> )	820	932	<b>1.481</b>	782	58,9%
Madeira certificada (m <sup>3</sup> )	153.053	200.471	<b>415.035</b>	150.424	107,0%
Superficie (ha)	2.696	2.871	<b>4.447</b>	1.441	54,9%
Superficie media expediente (ha)	9,70	15,60	<b>16,53</b>	9,24	6,0%
Valor medio adxudicación por expediente (€)	42.180	53.775	<b>49.298</b>	47.420	-8,3%
Prezos medios adxudicación subastas públicas (€)	33,74	46,69	<b>44,72</b>	46,18	-4,2%
<b>Total Aproveitamentos madeireiros en Galicia</b>					
Volume (m <sup>3</sup> )	10.022.184	11.025.549	<b>9.799.573</b>	8.627.622	-11,1%
Superficie (ha)	45.878	45.583	<b>40.354</b>	37.886	-11,5%

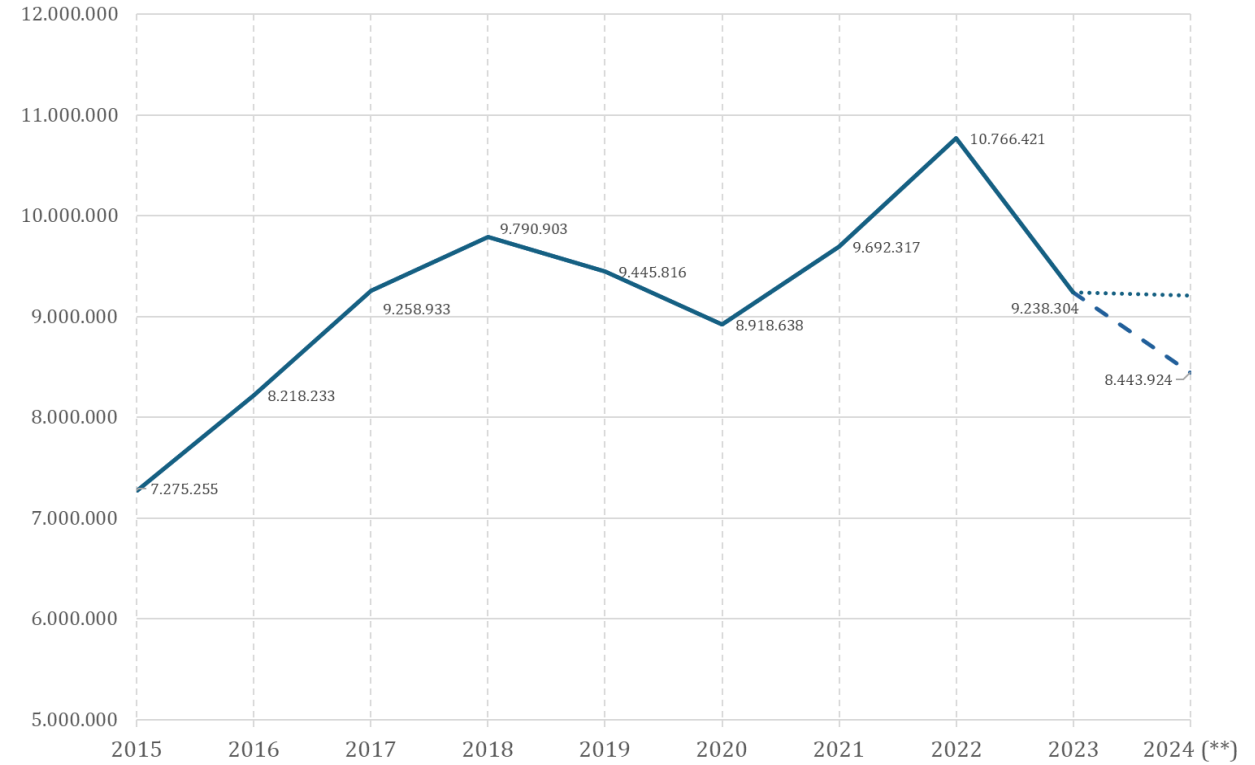


Evolución anual aproveitamentos totais (m<sup>3</sup>)

Evolución anual aproveitamentos en montes de xestión pública (m<sup>3</sup>)



Evolución anual aproveitamentos en montes de xestión privada (m<sup>3</sup>)





## Total cortas 2023 por especie e distrito forestal (m<sup>3</sup>)

2023	<i>Pinus pinaster</i>	<i>Pinus radiata</i>	<i>Pinus sylvestris</i>	Outras / Mistura Coníferas	<i>Eucalyptus spp</i>	Fronchosas caducifolias	Outras	TOTAL
I-Ferrol	57.069	35.600	73	1.249	962.955	8.350	608	<b>1.065.904</b>
II-Bergantiños - Mariñas Coruñesas	187.371	48.357	92	3.379	900.796	24.172	1.645	<b>1.165.811</b>
III-Santiago - Meseta Interior	126.271	36.845	16	1.671	918.917	22.175	1.198	<b>1.107.092</b>
IV-Barbanza	113.218	4.198	44	1.637	257.276	13.520	1.941	<b>391.835</b>
V-Fisterra	127.267	18.894	2	290	342.866	5.573	2.054	<b>496.945</b>
VI-A Mariña Lucense	53.166	114.945	7.847	1.013	846.360	12.033	702	<b>1.036.066</b>
VII-Fonsagrada - Os Ancares	16.126	308.287	65.518	2.962	84.895	7.195	3	<b>484.987</b>
VIII-Terra de Lemos	173.122	200.346	81.013	29.332	19.501	22.843	37	<b>526.193</b>
IX-Lugo - Sarria	47.243	491.856	18.117	5.136	254.157	59.101	22	<b>875.631</b>
X-Terra Cha	43.027	311.541	7.991	1.767	346.398	34.023	18	<b>744.765</b>
XI-O Ribeiro - Arenteiro	109.320	3.082	871	3.095	19.889	7.914	39	<b>144.210</b>
XII-Miño - Arnoia	64.902	9.917	483	888	5.705	14.452	358	<b>96.704</b>
XIII-Valdeorras - Trives	19.583	5.890	17.253	661	27	10.274	308	<b>53.994</b>
XIV-Verín - Viana	55.380	1.986	154.123	456	8.419	8.804	136	<b>229.305</b>
XV-A Limia	25.310	2.208	5.309	1.468	12.628	9.452	16	<b>56.391</b>
XVI-Deza - Tabeirós	217.177	24.059	486	1.116	145.747	24.921	276	<b>413.782</b>
XVII-O Condado - A Paradanta	43.955	9.676	471	7.951	45.808	1.279	598	<b>109.737</b>
XVIII-Vigo - Baixo Miño	124.772	24.143	47	2.056	126.411	2.500	1.697	<b>281.626</b>
XIX-Caldas - O Salnés	123.940	7.410	167	802	360.019	6.701	19.757	<b>518.795</b>
<b>TOTAL</b>	<b>1.728.219</b>	<b>1.659.239</b>	<b>359.923</b>	<b>66.929</b>	<b>5.658.771</b>	<b>295.280</b>	<b>31.412</b>	<b>9.799.774</b>

## Cambio Total cortas 2023-2022 por especie e distrito forestal (m3)

Cambio 2023-2022	<i>Pinus pinaster</i>	<i>Pinus radiata</i>	<i>Pinus sylvestris</i>	Outras / Mistura Coníferas	<i>Eucalyptus spp</i>	Fronosas caducifolias	Outras	TOTAL
I-Ferrol	296	-16.406	-413	-4.497	11.095	-762	161	<b>-10.527</b>
II-Bergantiños - Mariñas Coruñesas	-65.235	-4.943	-197	-4.246	-80.766	4.239	393	<b>-150.756</b>
III-Santiago - Meseta Interior	-54.874	-38.818	-85	-11.852	-218.213	-3.072	106	<b>-326.808</b>
IV-Barbanza	-36.882	-20.285	-33	729	24.372	8.361	699	<b>-23.038</b>
V-Fisterra	-38.238	-4.449	-3	-237	9.785	1.151	-347	<b>-32.337</b>
VI-A Mariña Lucense	-18.089	-41.301	-17.188	-50	-153.847	5.298	-1.396	<b>-226.573</b>
VII-Fonsagrada - Os Ancares	2.222	63.763	-1.393	-3.286	8.239	-5.080	-3	<b>64.462</b>
VIII-Terra de Lemos	-103.247	-56.280	6.324	-17.370	2.669	2.362	-1.183	<b>-166.725</b>
IX-Lugo - Sarria	-38.004	-131.727	14.096	195	-83.999	-5.987	3	<b>-245.423</b>
X-Terra Cha	-13.692	-71.706	4.435	-5.665	-65.609	96	-181	<b>-152.322</b>
XI-O Ribeiro - Arenteiro	15.465	421	153	-2.037	-29.914	1.324	-54	<b>-14.642</b>
XII-Miño - Arnoia	-34.035	4.701	-405	-207	1.547	-1.256	317	<b>-29.337</b>
XIII-Valdeorras - Trives	697	5.333	2.747	-570	-12	-1.492	-16	<b>6.687</b>
XIV-Verín - Viana	-14.354	-2.528	139.485	-27	4.490	-1.005	-207	<b>125.854</b>
XV-A limia	-3.406	-4.021	-9.719	731	2.275	544	-115	<b>-13.710</b>
XVI-Deza - Tabeirós	-7.941	-11.921	417	-2.404	34.225	7.942	172	<b>20.489</b>
XVII-O Condado - A Paradanta	-21.431	7.065	386	6.326	-40.768	-15	-58	<b>-48.494</b>
XVIII-Vigo - Baixo Miño	-2.126	8.267	-581	1.409	-17.056	-531	-358	<b>-10.976</b>
XIX-Caldas - O Salnés	-17.757	-8.856	-420	-557	19.728	1.817	14.447	<b>8.401</b>
<b>TOTAL</b>	<b>-450.629</b>	<b>-323.694</b>	<b>137.606</b>	<b>-43.617</b>	<b>-571.758</b>	<b>13.935</b>	<b>12.382</b>	<b>-1.225.776</b>



**Total cortas 2024\*\* por especie e distrito forestal (m<sup>3</sup>)**

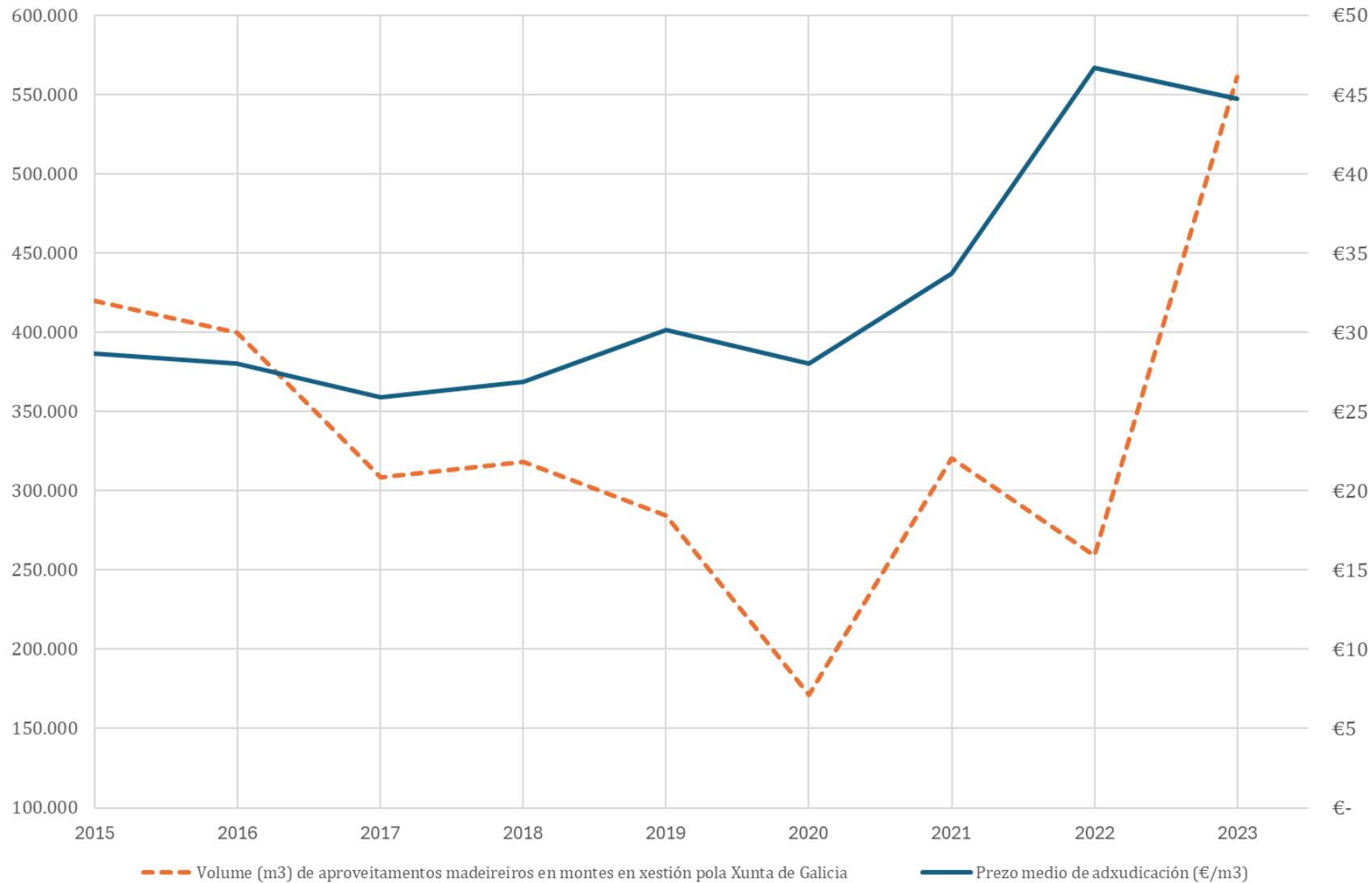
2024**	<i>Pinus pinaster</i>	<i>Pinus radiata</i>	<i>Pinus sylvestris</i>	Outras / Mistura Coníferas	<i>Eucalyptus spp</i>	Fronchosas caducifolias	Outras	TOTAL
I-Ferrol	57.409	51.918	416	2.660	765.532	8.108	19.897	<b>905.940</b>
II-Bergantiños - Mariñas Coruñesas	166.047	19.812	32	2.033	725.305	18.959	1.181	<b>933.370</b>
III-Santiago - Meseta Interior	136.298	55.457	55	8.516	1.005.357	20.862	992	<b>1.227.538</b>
IV-Barbanza	108.559	10.095	83	2.320	177.744	4.724	1.677	<b>305.203</b>
V-Fisterra	119.957	26.804	13	4.490	230.105	4.367	2.707	<b>388.444</b>
VI-A Mariña Lucense	50.985	138.785	11.444	2.303	696.065	5.212	529	<b>905.324</b>
VII-Fonsagrada - Os Ancares	40.074	346.291	50.052	4.021	58.187	5.548	2	<b>504.175</b>
VIII-Terra de Lemos	221.314	139.392	2.429	19.579	20.542	14.974	611	<b>418.841</b>
IX-Lugo - Sarria	48.630	403.012	300	2.409	244.257	44.565	23	<b>743.195</b>
X-Terra Cha	40.054	363.131	4.718	3.726	385.993	24.883	33	<b>822.539</b>
XI-O Ribeiro - Arenteiro	78.986	2.080	408	1.388	14.439	3.982	219	<b>101.500</b>
XII-Miño - Arnoia	68.554	3.767	2.368	1.080	5.362	16.238	333	<b>97.701</b>
XIII-Valdeorras - Trives	11.583	2.127	15.066	95	21	8.742	166	<b>37.798</b>
XIV-Verín - Viana	66.125	2.029	9.009	1.576	5.428	9.599	33	<b>93.799</b>
XV-A limia	26.277	1.368	13.774	882	9.525	9.273	7	<b>61.106</b>
XVI-Deza - Tabeirós	162.183	34.381	102	868	122.331	15.782	141	<b>335.787</b>
XVII-O Condado - A Paradanta	63.800	921	1.303	844	42.962	1.296	373	<b>111.498</b>
XVIII-Vigo - Baixo Miño	120.615	17.002	0	577	141.201	1.273	1.628	<b>282.296</b>
XIX-Caldas - O Salnés	96.235	17.269	66	1.422	228.368	3.728	4.482	<b>351.570</b>
<b>TOTAL</b>	<b>1.683.685</b>	<b>1.635.638</b>	<b>111.637</b>	<b>60.787</b>	<b>4.878.723</b>	<b>222.119</b>	<b>35.033</b>	<b>8.627.622</b>

## Porcentaxe cortas xestión pública sobre o total por especie e distrito 2023 (%)

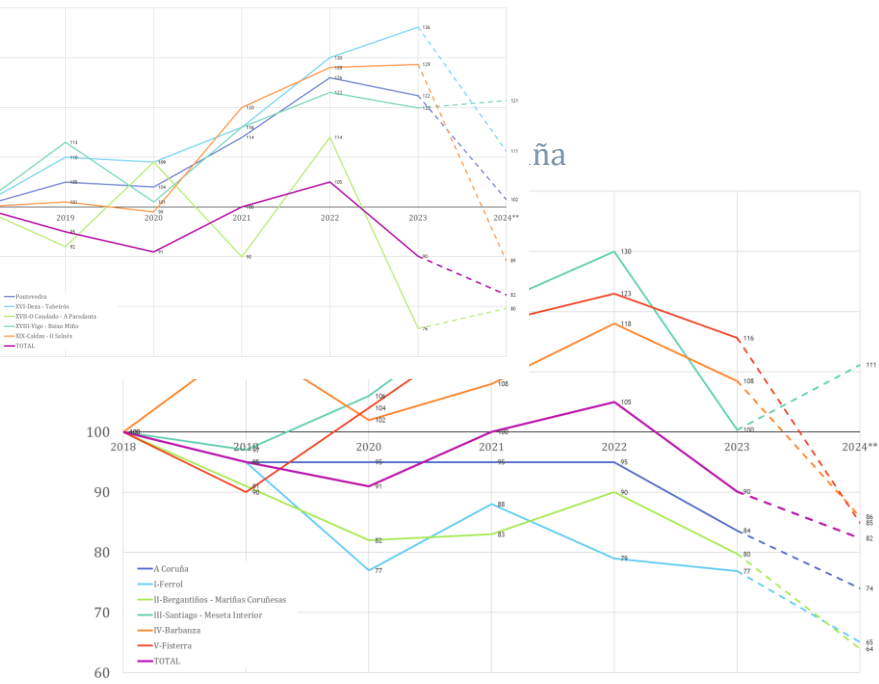
2023 PUBLICAS / TOTAL	<i>Pinus pinaster</i>	<i>Pinus radiata</i>	<i>Pinus sylvestris</i>	Outras / Mistura Coníferas	<i>Eucalyptus spp</i>	Fronchosas caducifolias	Outras	TOTAL
I-Ferrol	13,8%	27,5%	91,0%	0,0%	0,1%	0,0%	0,0%	1,7%
II-Bergantiños - Mariñas Coruñesas	0,2%	5,5%	0,0%	0,0%	0,0%	0,0%	0,0%	0,3%
III-Santiago - Meseta Interior	0,1%	0,0%	0,0%	0,5%	0,1%	0,0%	0,0%	0,1%
IV-Barbanza	5,8%	14,9%	0,0%	0,0%	5,1%	0,0%	7,5%	5,2%
V-Fisterra	0,0%	3,8%	0,0%	0,0%	0,0%	0,0%	0,0%	0,1%
VI-A Mariña Lucense	0,0%	0,0%	0,0%	0,0%	0,0%	0,1%	0,1%	0,0%
VII-Fonsagrada - Os Ancares	0,6%	13,5%	6,8%	0,0%	0,0%	0,0%	0,0%	9,5%
VIII-Terra de Lemos	7,3%	16,1%	76,5%	50,2%	0,0%	0,0%	0,0%	23,1%
IX-Lugo - Sarria	4,7%	7,5%	74,9%	0,4%	0,1%	0,7%	0,0%	6,1%
X-Terra Cha	5,3%	11,2%	0,0%	0,0%	0,0%	0,0%	0,0%	5,0%
XI-O Ribeiro - Arenteiro	21,2%	0,0%	98,9%	90,5%	6,7%	0,0%	0,0%	19,5%
XII-Miño - Arnoia	0,1%	0,0%	0,0%	0,0%	0,0%	0,0%	0,0%	0,1%
XIII-Valdeorras - Trives	62,9%	55,1%	45,7%	0,0%	0,0%	0,0%	0,0%	43,4%
XIV-Verín - Viana	59,2%	0,0%	91,8%	0,0%	2,4%	0,0%	0,0%	76,1%
XV-A Limia	15,5%	0,0%	67,7%	0,0%	0,0%	0,0%	0,0%	13,3%
XVI-Deza - Tabeirós	0,8%	3,7%	56,3%	0,0%	0,1%	0,1%	0,0%	0,8%
XVII-O Condado - A Paradanta	3,7%	36,6%	0,0%	0,2%	2,2%	0,0%	0,0%	5,7%
XVIII-Vigo - Baixo Miño	0,0%	4,6%	0,0%	42,8%	0,6%	0,0%	0,1%	1,0%
XIX-Caldas - O Salnés	3,0%	8,1%	0,0%	6,9%	2,4%	0,0%	2,2%	2,6%
<b>TOTAL</b>	<b>6,5%</b>	<b>10,2%</b>	<b>65,0%</b>	<b>27,6%</b>	<b>0,5%</b>	<b>0,2%</b>	<b>1,9%</b>	<b>5,7%</b>



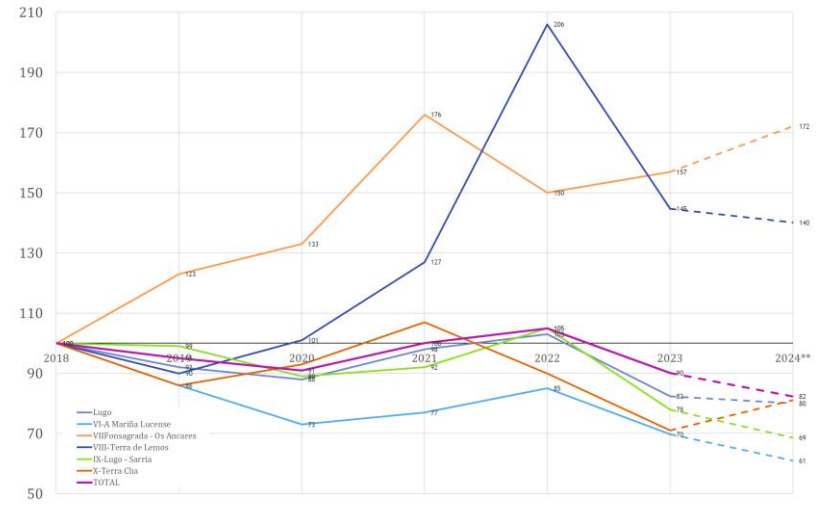
## Evolución do prezo medio de adjudicación en aproveitamentos en montes en xestión pública



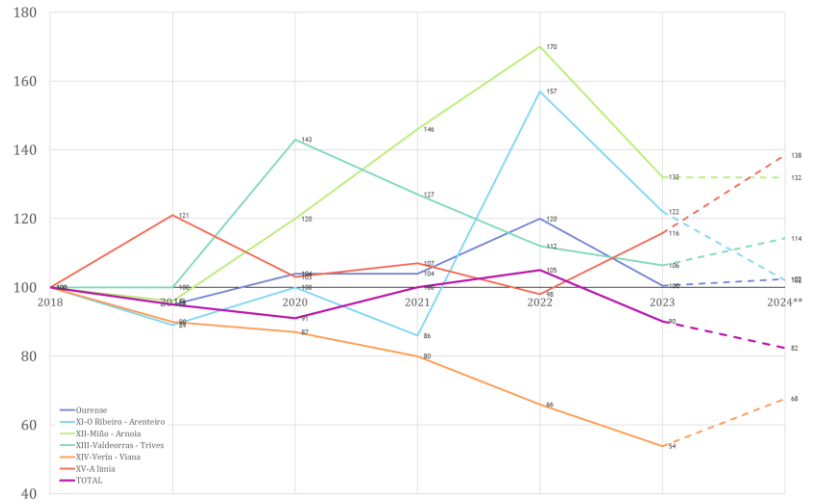
### ña



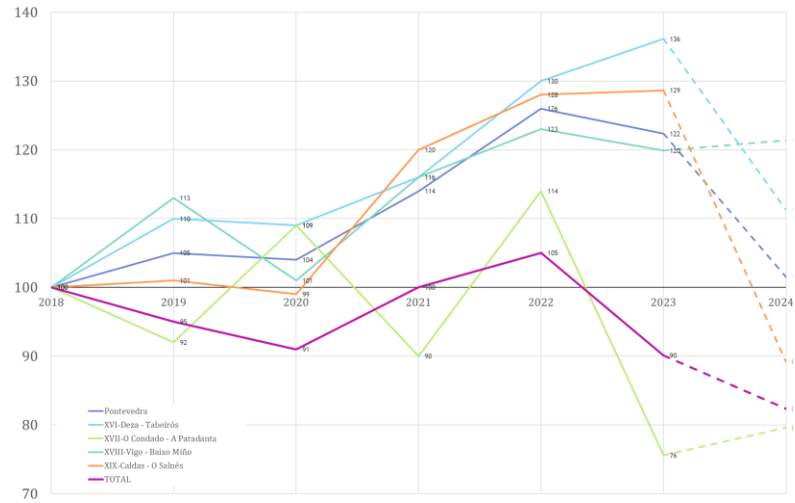
### Lugo



### Ourense



### Pontevedra



Fonte: Solicitudes de corta presentadas na Consellería do Medio Rural no ano 2018-2024\*\*



**Táboa 1 Top 20 Concellos en Cortas Totales de Madeira en 2023**

<i>Aproveitamentos Totais (m<sup>3</sup>)</i>		
	Concello	Volume
1	Fonsagrada (A)	212.129
2	Ortigueira	181.451
3	Pino (O)	148.522
4	Oza-Cesuras	137.553
5	Laza	131.755
6	Foz	126.269
7	Friol	122.652
8	Lugo	119.659
9	Santa Comba	118.956
10	Guitiriz	118.866
11	Pontenova (A)	108.909
12	Quiroga	105.280
13	Carballo	104.013
14	Baleira	102.515
15	Curtis	101.826
16	Vimianzo	99.631
17	Pobra Brollón(A)	98.366
18	Ourol	96.307
19	As Pontes	95.969
20	Estrada (A)	95.153

<i>Aproveitamentos Eucalipto (m<sup>3</sup>)</i>		
	Concello	Volume
1	Ortigueira	175.229
2	Pino (O)	139.405
3	Oza-Cesuras	120.804
4	Foz	112.786
5	Santa Comba	106.376
6	Curtis	88.327
7	San Sadurniño	85.955
8	Viveiro	81.104
9	Valdoviño	79.820
10	Cedeira	77.380
11	Cerdido	71.121
12	Coristanco	69.608
13	As Pontes	69.003
14	Ourol	68.159
15	Vicedo (O)	67.185
16	Ribadeo	66.263
17	Baña (A)	64.687
18	Somozas (As)	63.092
19	Aranga	63.042
20	Pontenova (A)	62.926

<i>Aproveitamentos Coníferas (m<sup>3</sup>)</i>		
	Concello	Volume
1	Fonsagrada (A)	180.646
2	Laza	129.825
3	Quiroga	105.092
4	Pobra Brollón (A)	94.667
5	Lugo	83.165
6	Folgozo do Courel	80.564
7	Friol	72.048
8	Guitiriz	70.120
9	Baleira	68.511
10	Corgo (O)	67.743
11	Estrada (A)	54.562
12	Pol	49.993
13	Vila de Cruces	49.579
14	Castro de Rei	47.946
15	Monforte de L.	46.227
16	Outeiro de Rei	44.270
17	Pontenova (A)	44.085
18	Guntín	43.798
19	Castroverde	40.568
20	Vimianzo	40.178

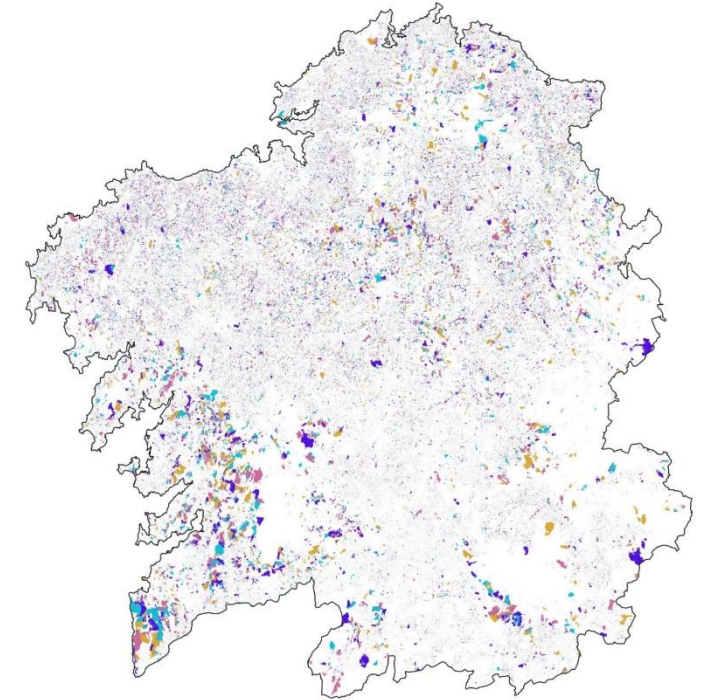
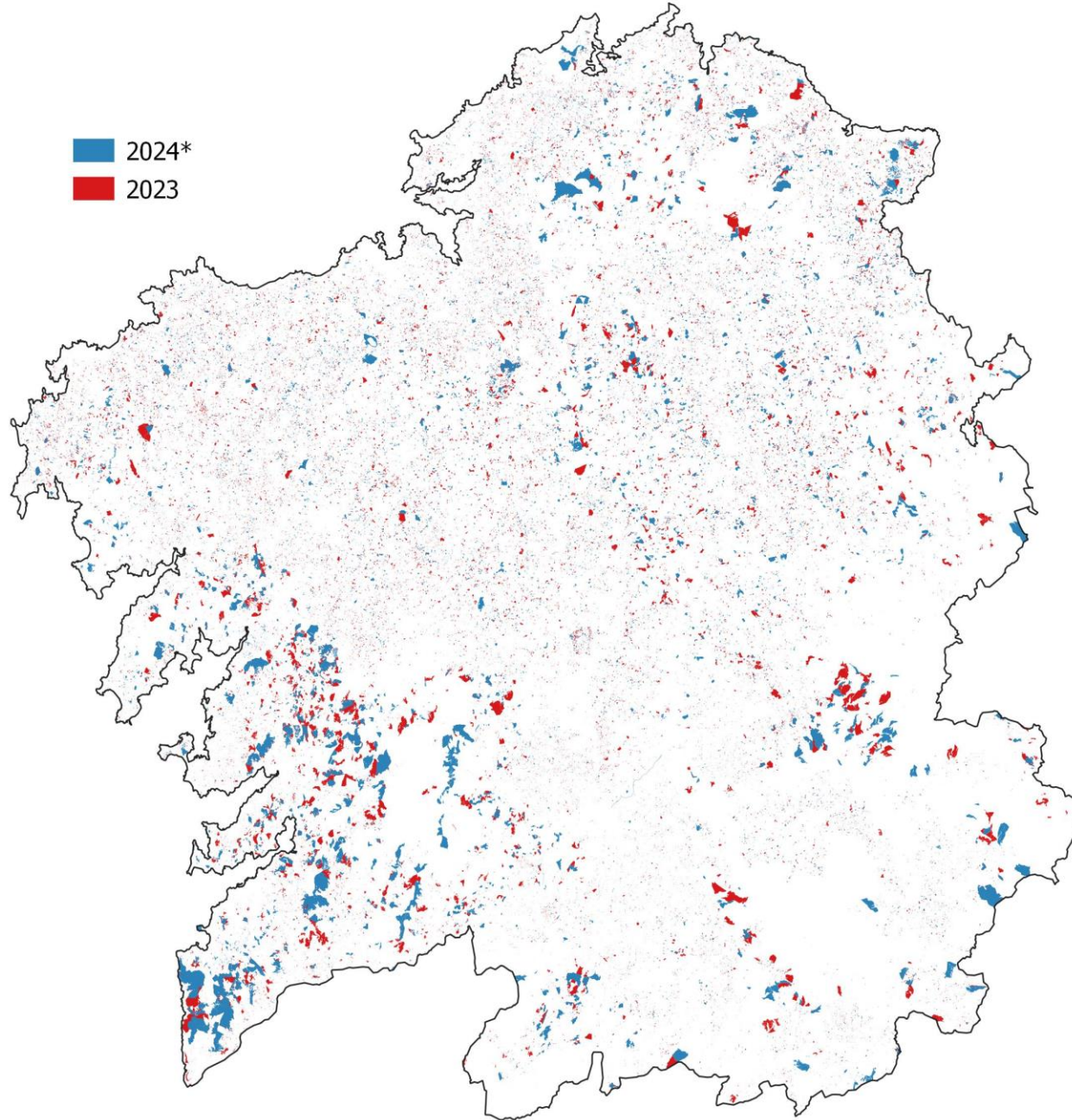
## Concellos en Cortas Totales de Madeira en 2024\*\*

<i>Aproveitamentos Totais (m<sup>3</sup>)</i>		
	Concello	Volume
1	Fonsagrada (A)	229.275
2	Ortigueira	165.196
3	Ribadeo	133.576
4	Quiroga	128.544
5	Pontenova (A)	124.552
6	Tordoia	114.739
7	Pontes de García	112.725
8	Oza-Cesuras	112.216
9	Guitiriz	110.197
10	Friol	110.194
11	Vilalba	109.678
12	Lugo	103.175
13	Trabada	101.566
14	Santiago de C.	100.731
15	Cerceda	99.318
16	Pol	98.931
17	Carballo	96.442
18	Baleira	95.273
19	Cerdido	94.020
20	Pino (O)	91.733

<i>Aproveitamentos Eucalipto (m<sup>3</sup>)</i>		
	Concello	Volume
1	Ortigueira	149.691
2	Ribadeo	123.115
3	Tordoia	108.435
4	Oza-Cesuras	99.277
5	Cerdido	92.737
6	Trabada	91.063
7	Cerceda	84.632
8	Pino (O)	82.442
9	Ordes	82.169
10	Santiago de C.	77.656
11	Mesía	76.630
12	Boimorto	67.983
13	Irixoa	67.661
14	As Pontes	67.186
15	Baña (A)	64.307
16	Val do Dubra	62.877
17	Pastoriza (A)	62.772
18	Pontenova (A)	59.027
19	Carballo	58.491
20	Valdoviño	57.778

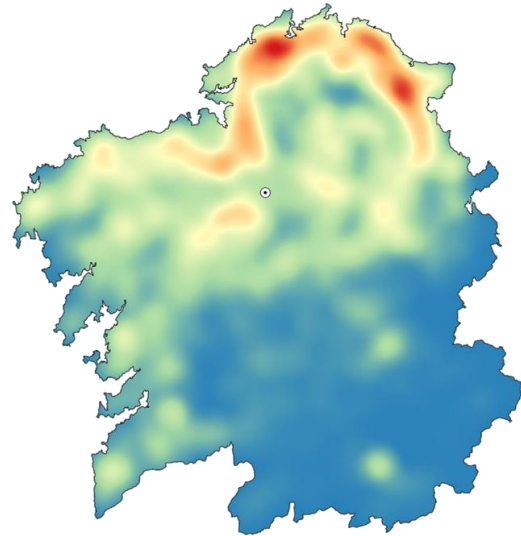
<i>Aproveitamentos Coníferas (m<sup>3</sup>)</i>		
	Concello	Volume
1	Fonsagrada (A)	200.217
2	Quiroga	128.168
3	Baleira	87.769
4	Guitiriz	70.862
5	Friol	69.992
6	Lugo	69.594
7	Pol	66.715
8	Pontenova (A)	64.452
9	Corgo (O)	62.752
10	Vila de Cruces	54.666
11	Pobra do Brollón	53.667
12	Castro de Rei	53.348
13	Vilalba	51.587
14	Monforte de	51.202
15	Becerreá	50.513
16	Estrada (A)	46.939
17	Outeiro de Rei	41.633
18	As Pontes	40.059
19	Carballo	36.614
20	Oia	34.494

# Mapa de parcelas catastrais con solicitudes de corta 2023 e 2024\*

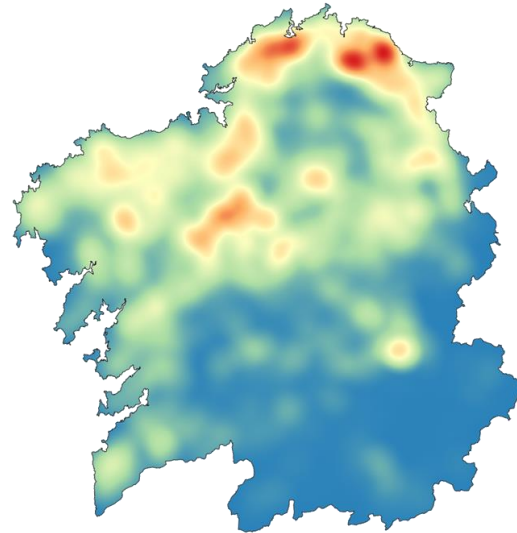




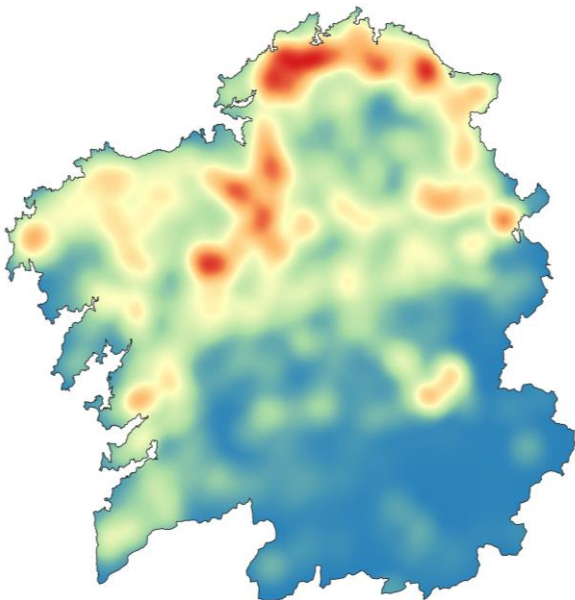
2018-2021



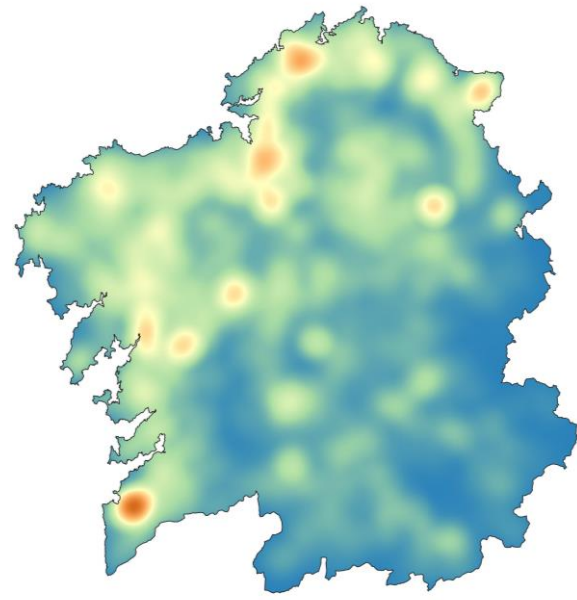
2022



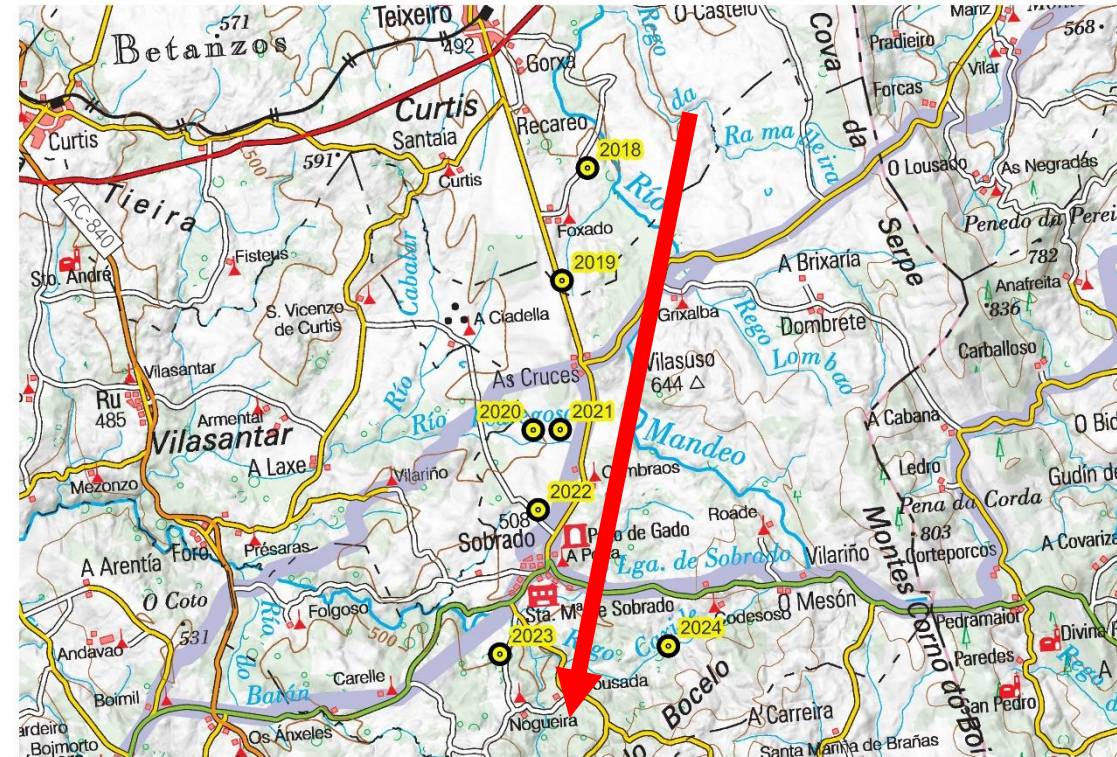
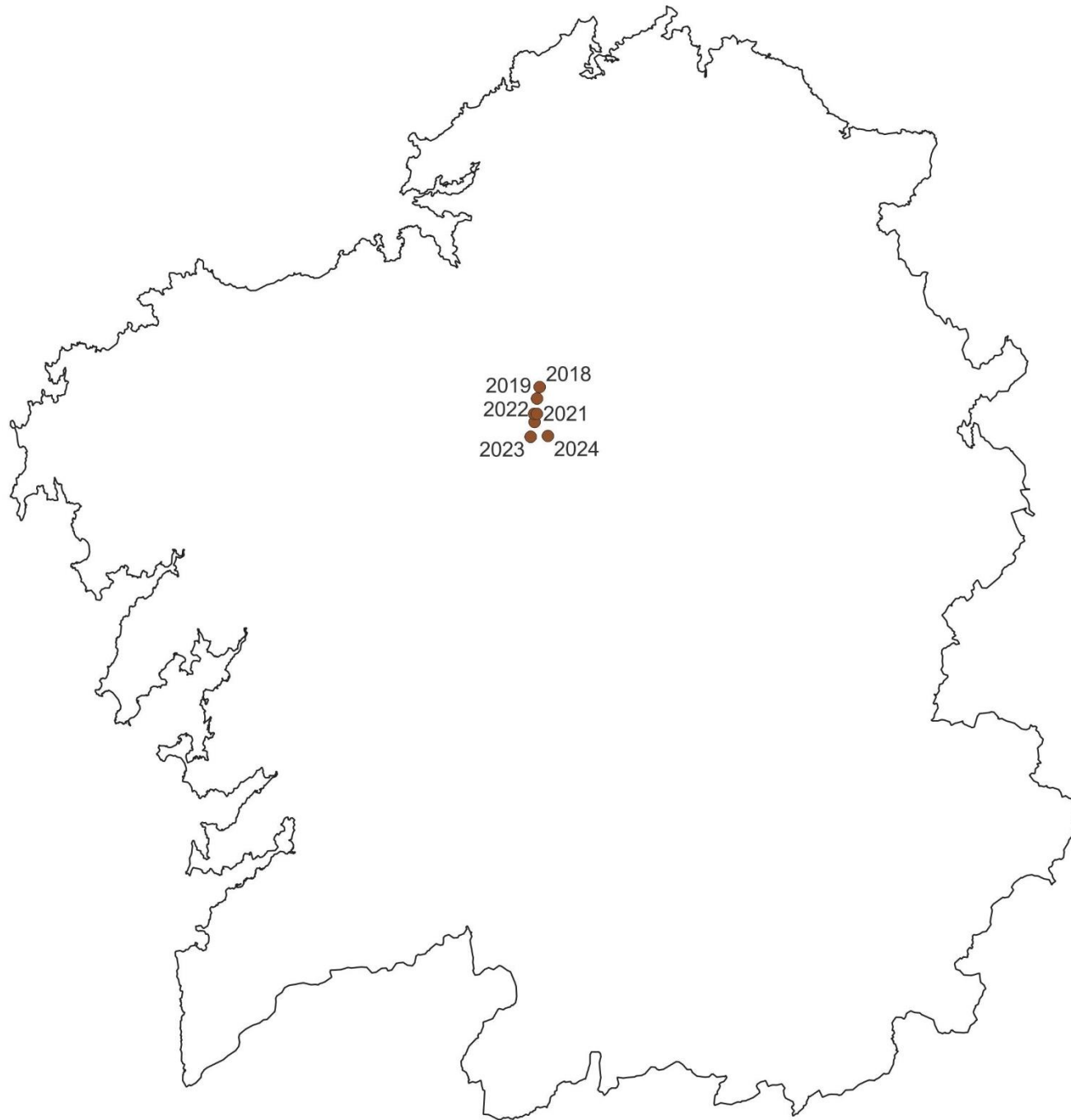
2023



2024\*



Mapas de calor ponderado das  
cortas privadas  
2018-21, 2022, 2023 e 2024\*



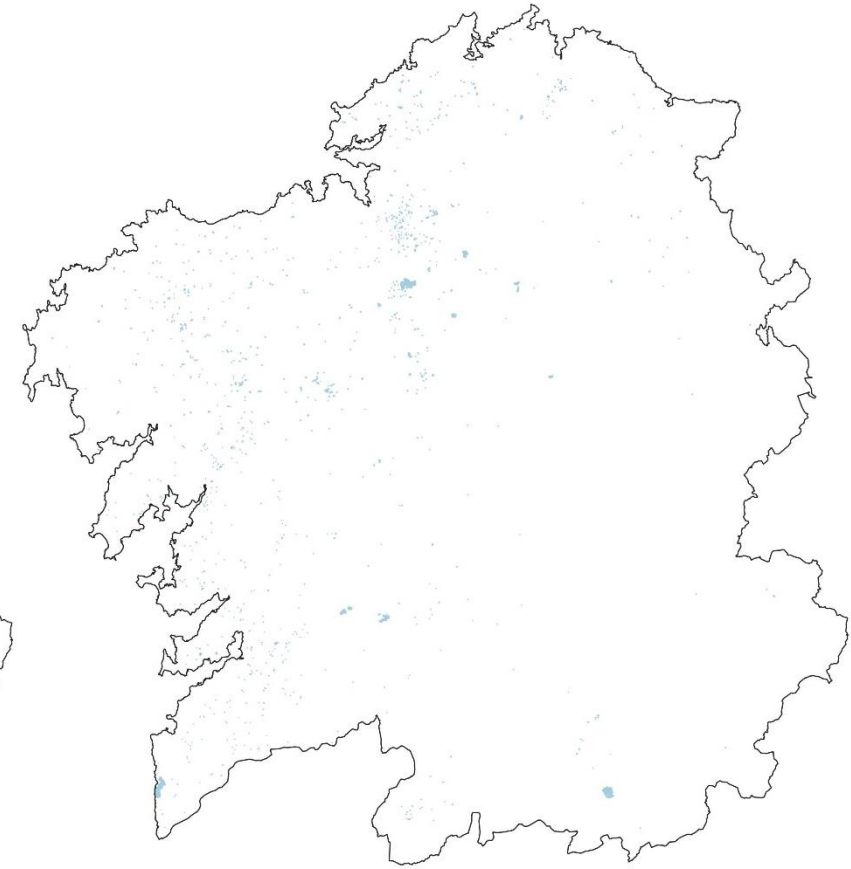
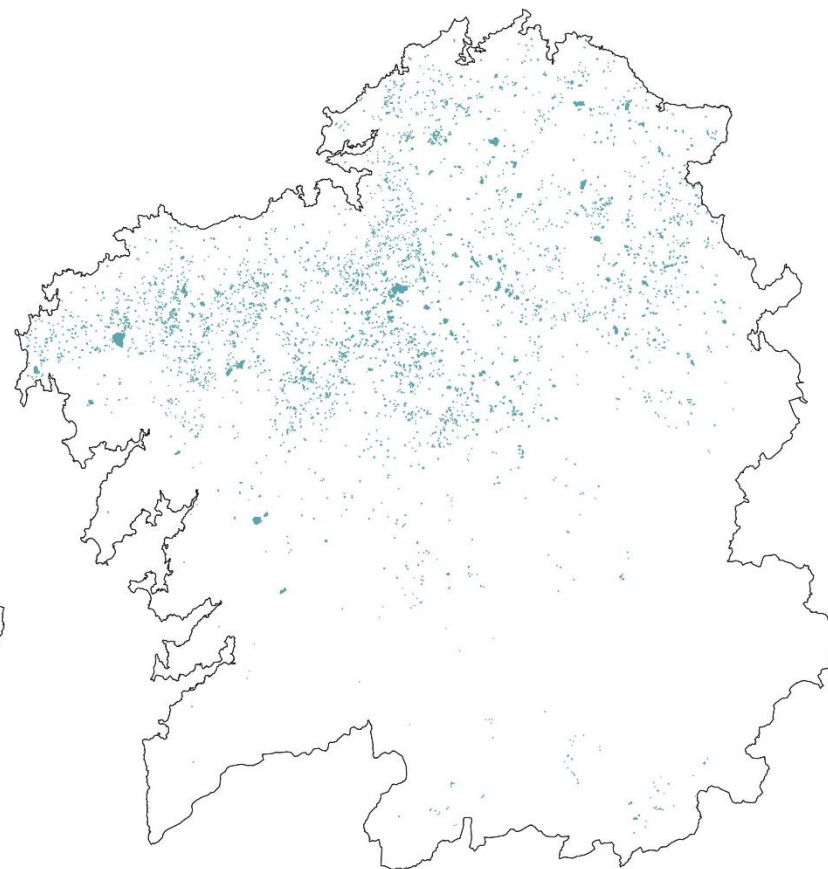
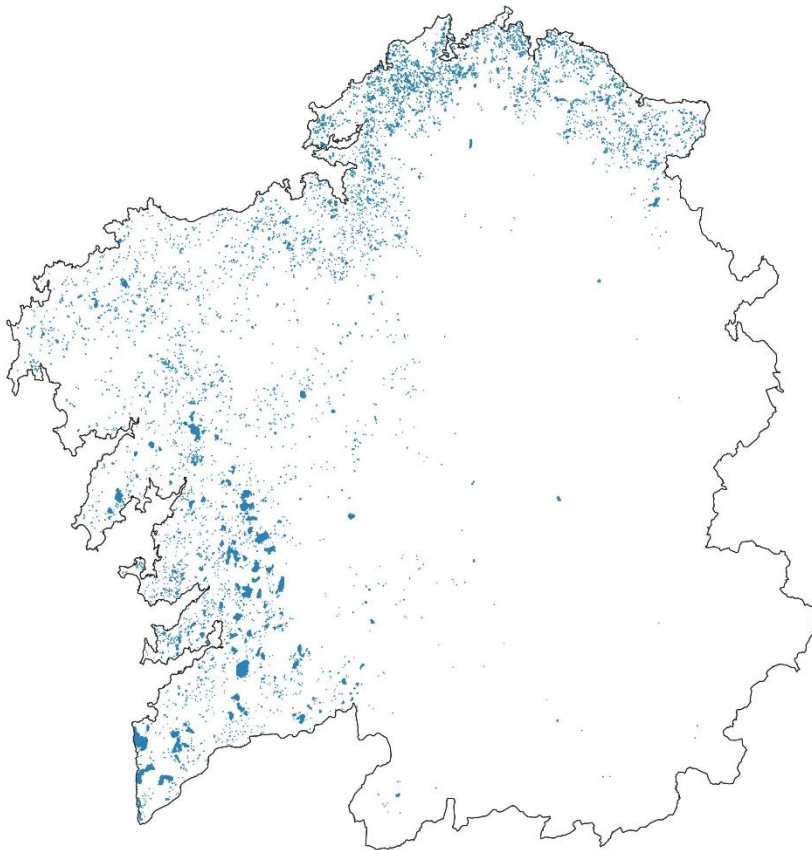


# Distribución xeográfica das cortas privadas de eucalipto (2023)

E.globulus

E.nitens

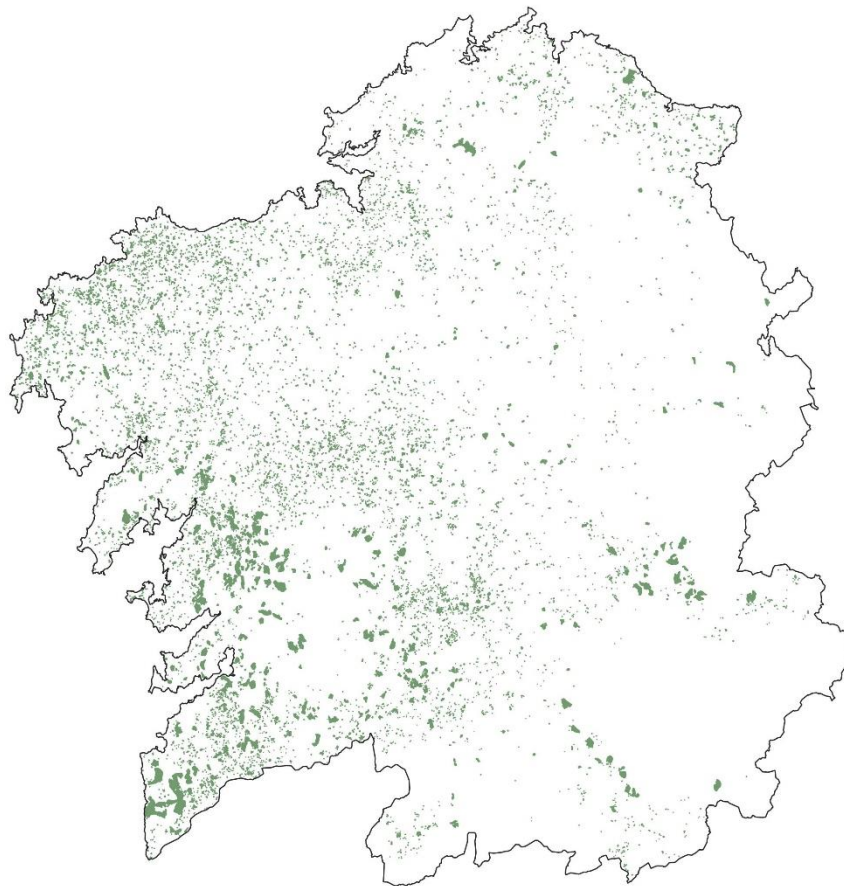
Otros eucaliptos



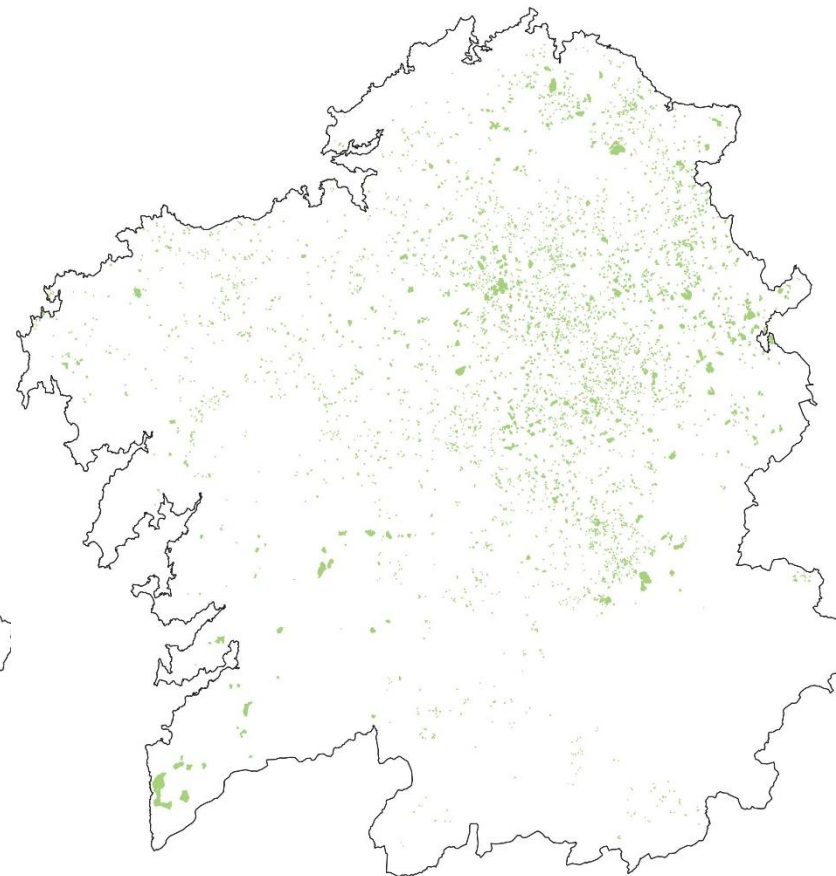


# Distribución xeográfica das cortas privadas de pinos (2023)

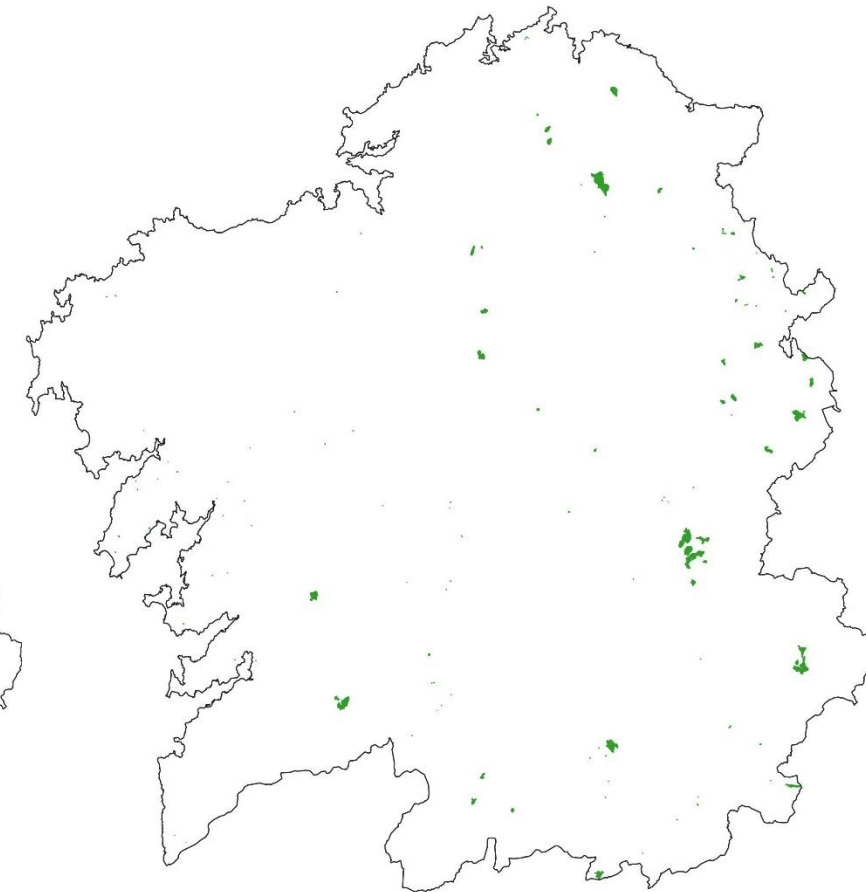
P.pinaster



P.radiata

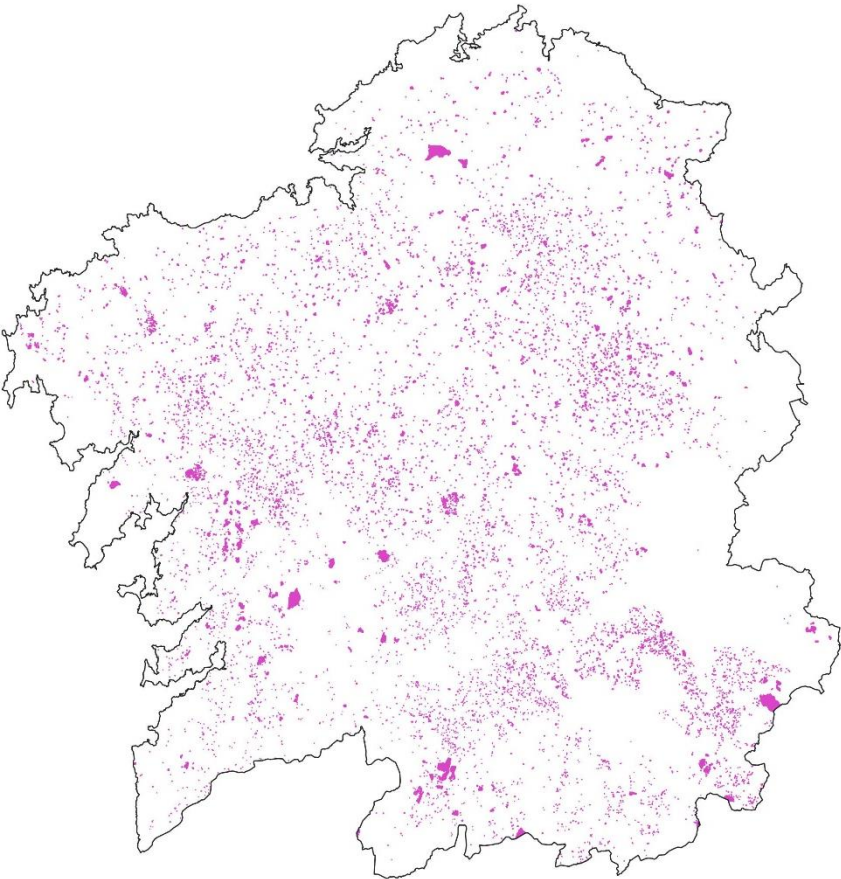


P.sylvestris

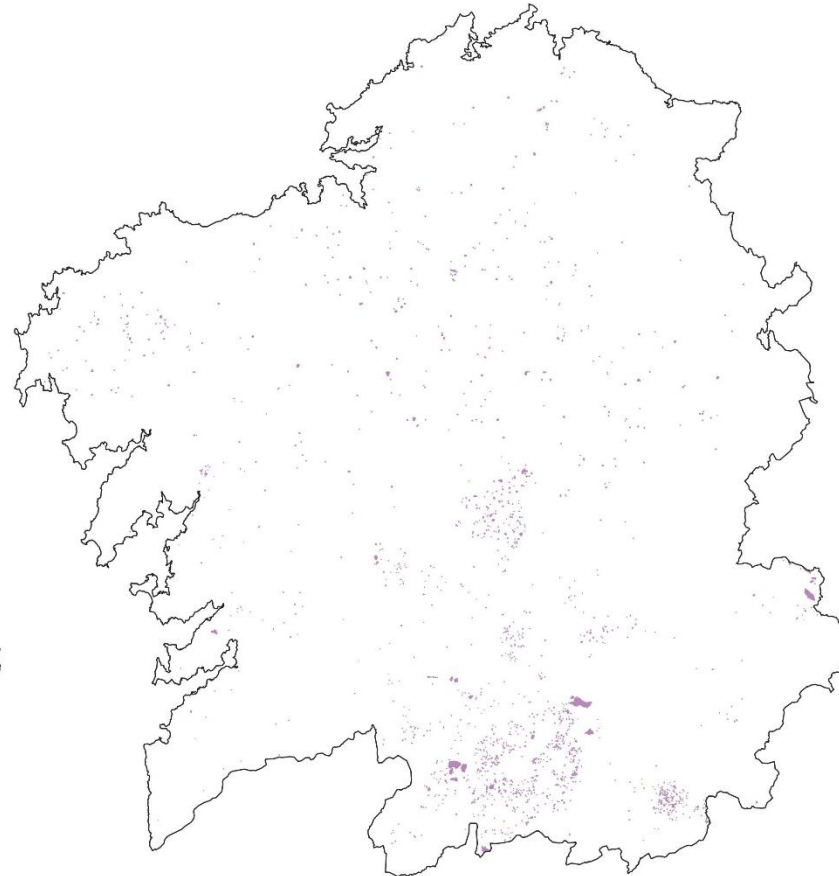


# Distribución xeográfica das cortas privadas de frondosas (2023)

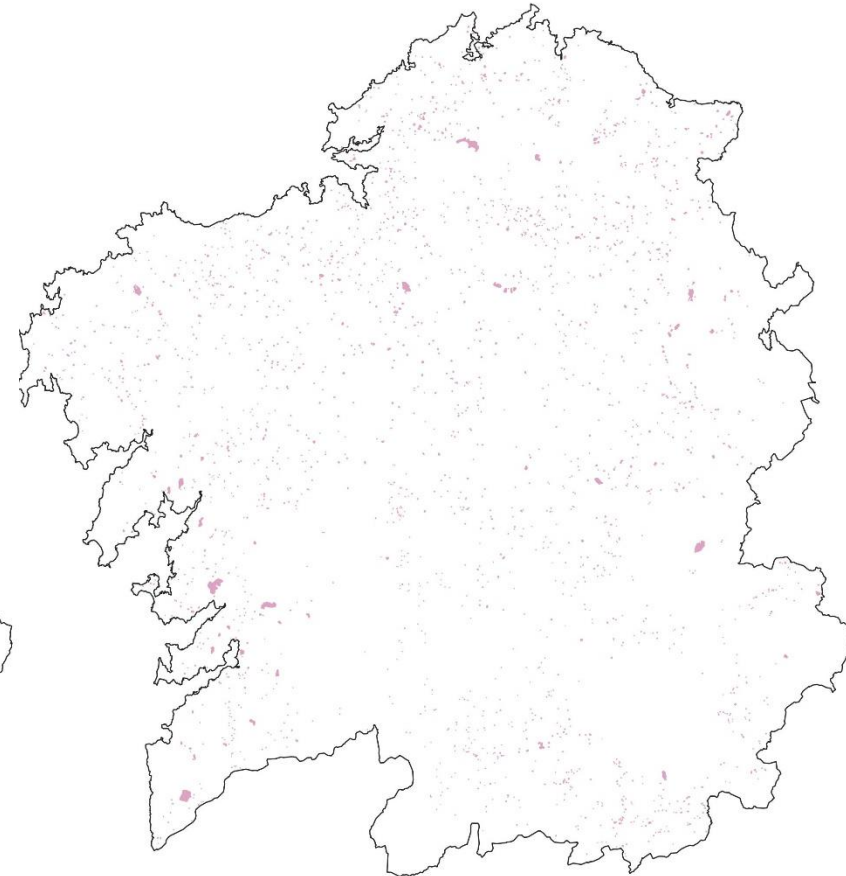
Q.robur

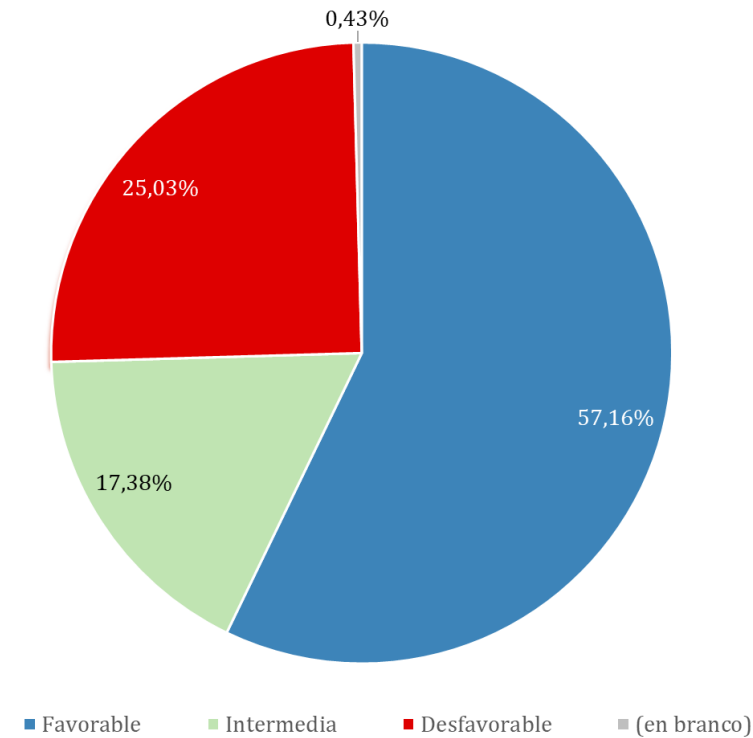
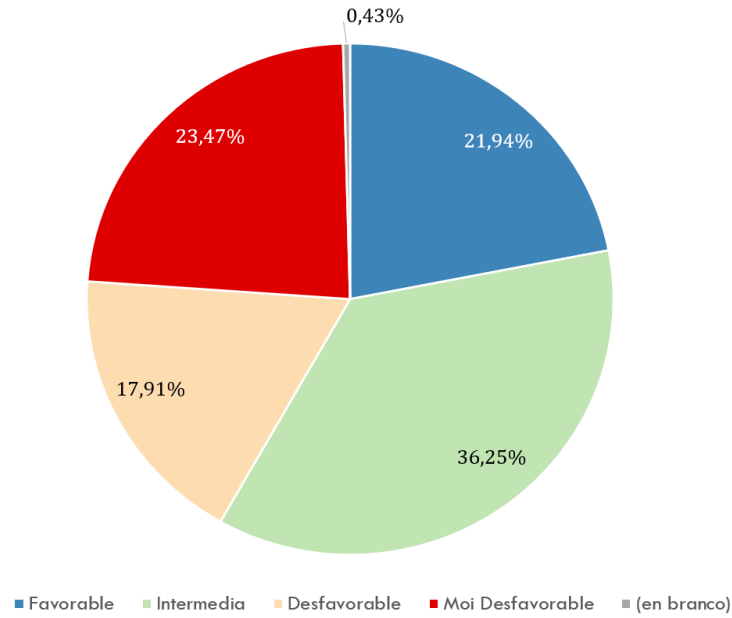
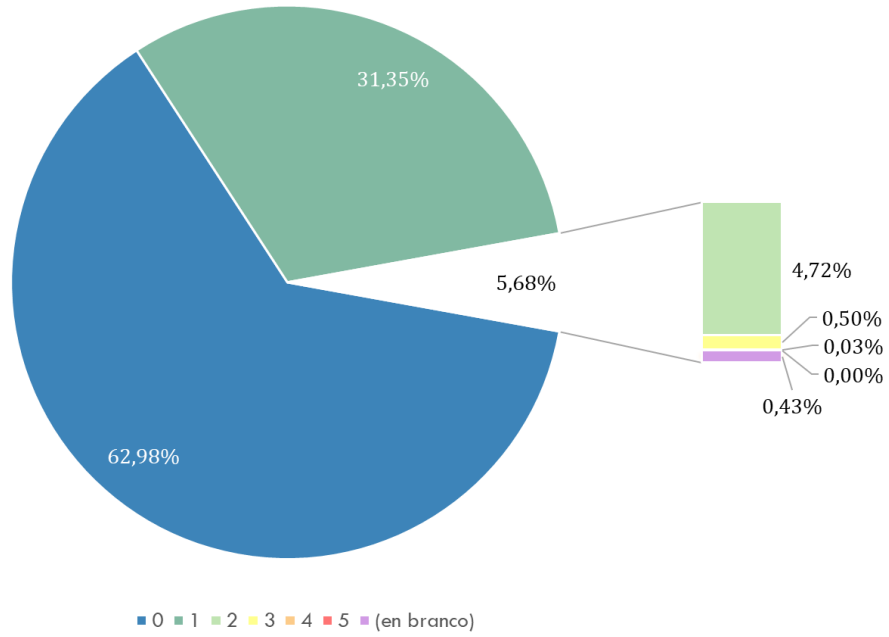


Outros Quercus



Outras frondosas







Disp. Técnica Cortas 2023

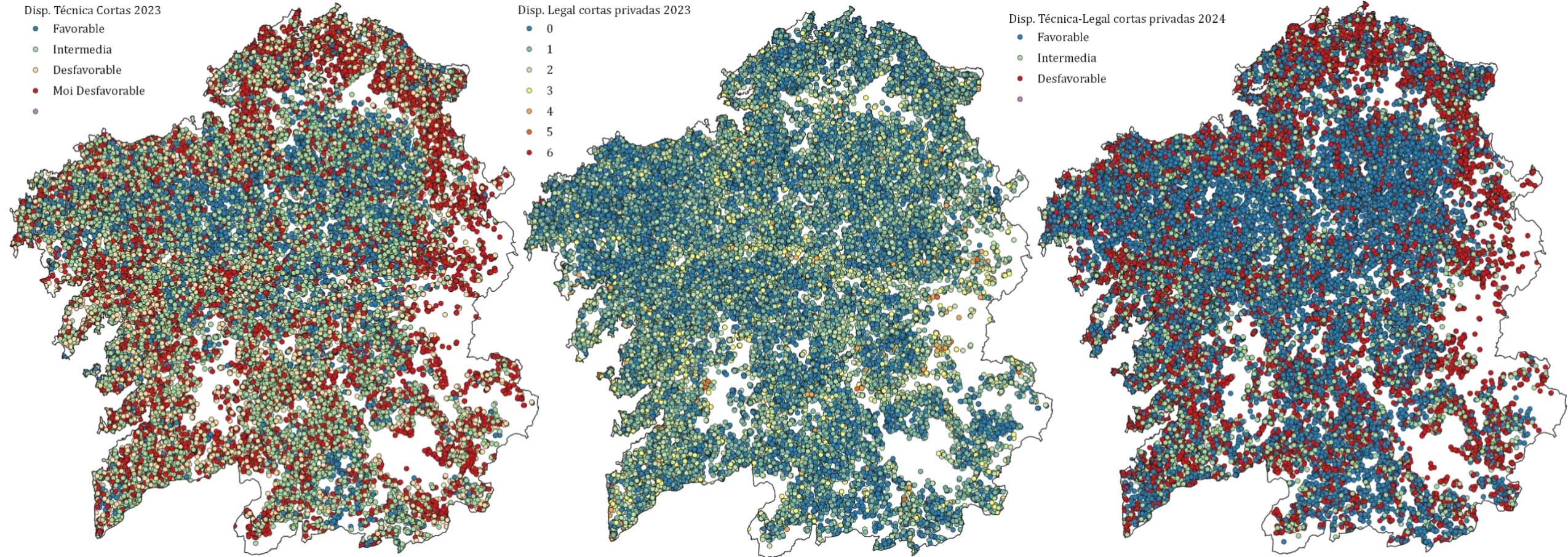
- Favorable
- Intermedia
- Desfavorable
- Moi Desfavorable
- 

Disp. Legal cortas privadas 2023

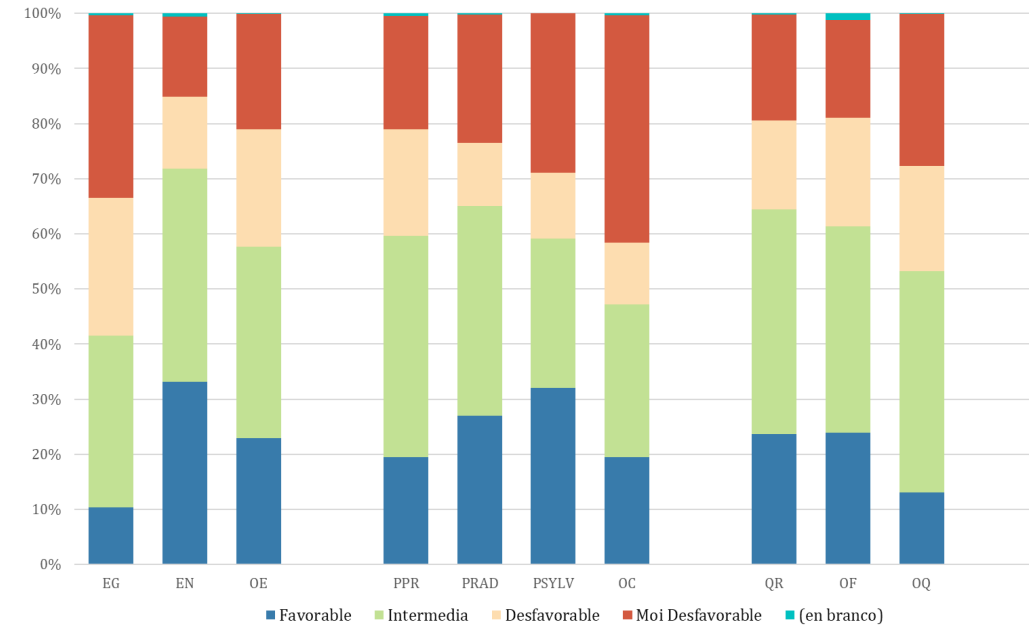
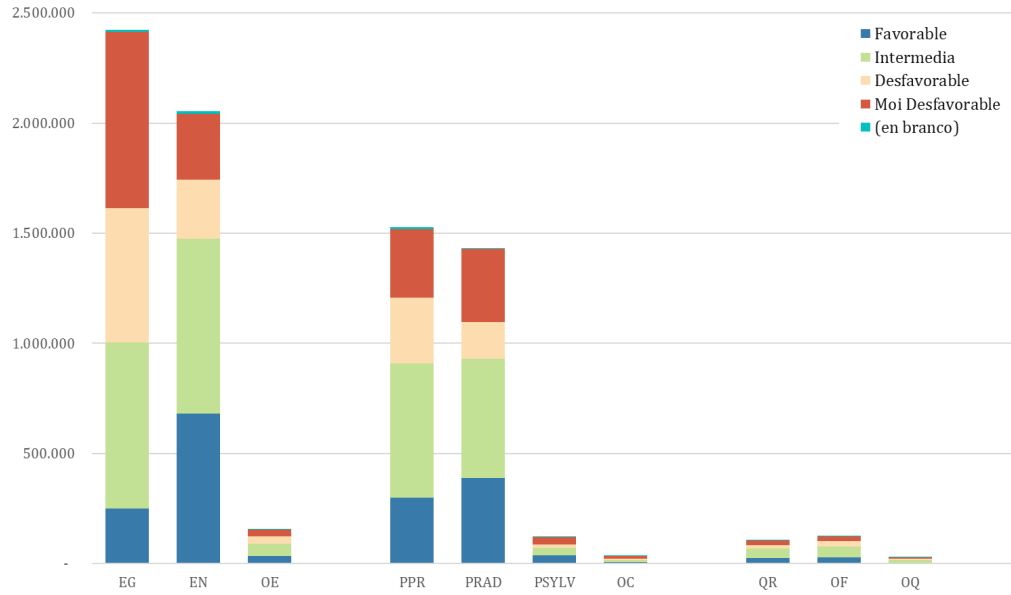
- 0
- 1
- 2
- 3
- 4
- 5
- 6

Disp. Técnica-Legal cortas privadas 2024

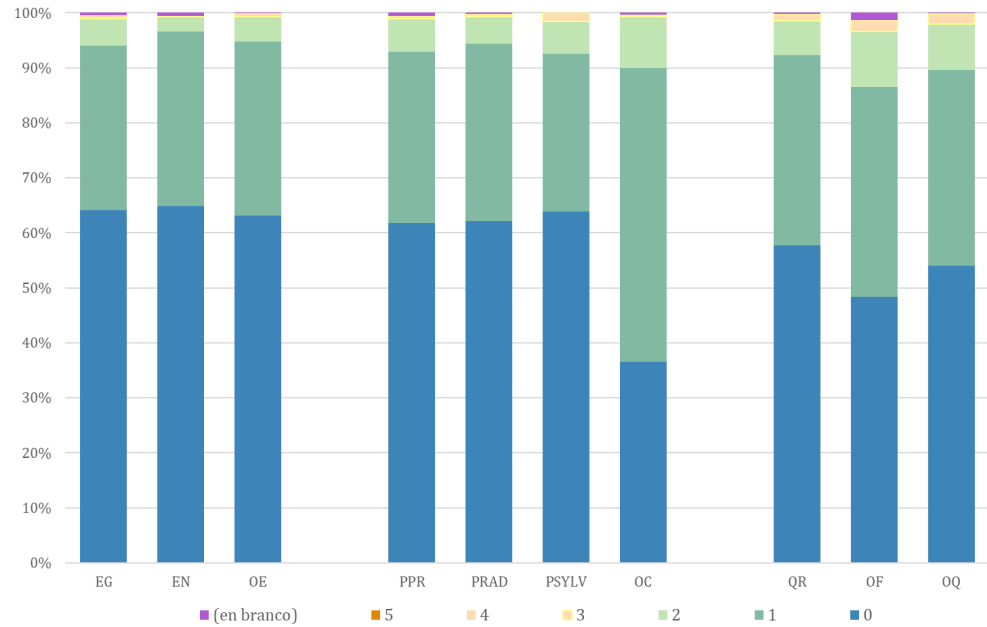
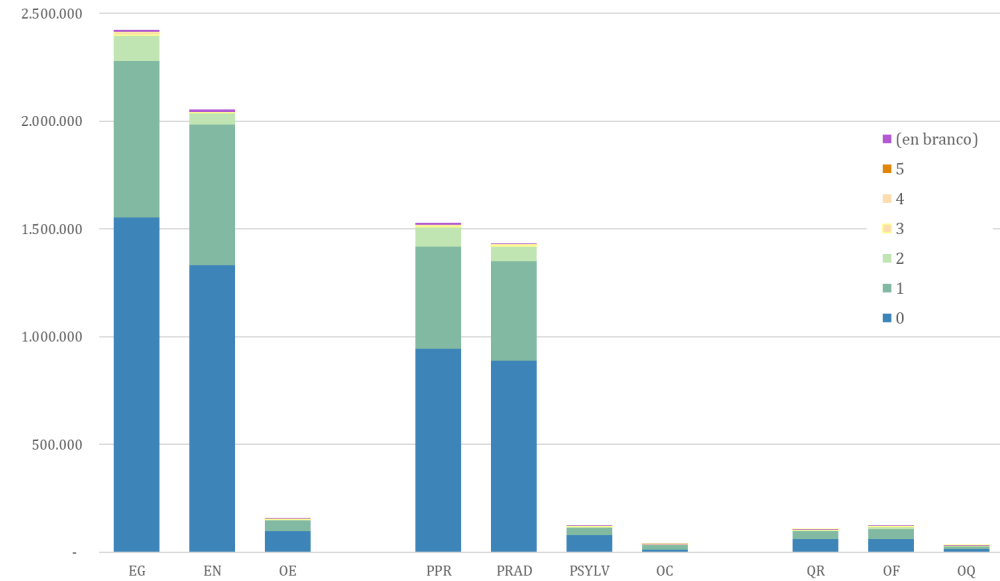
- Favorable
- Intermedia
- Desfavorable
- 



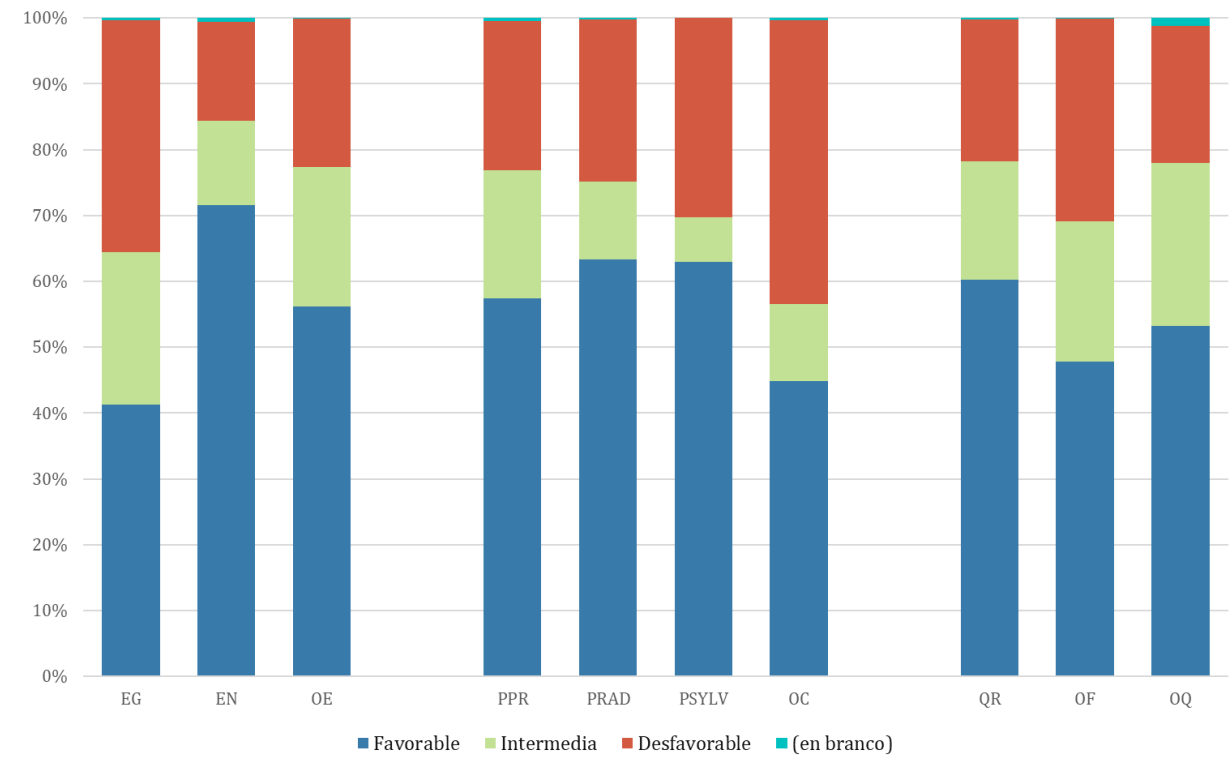
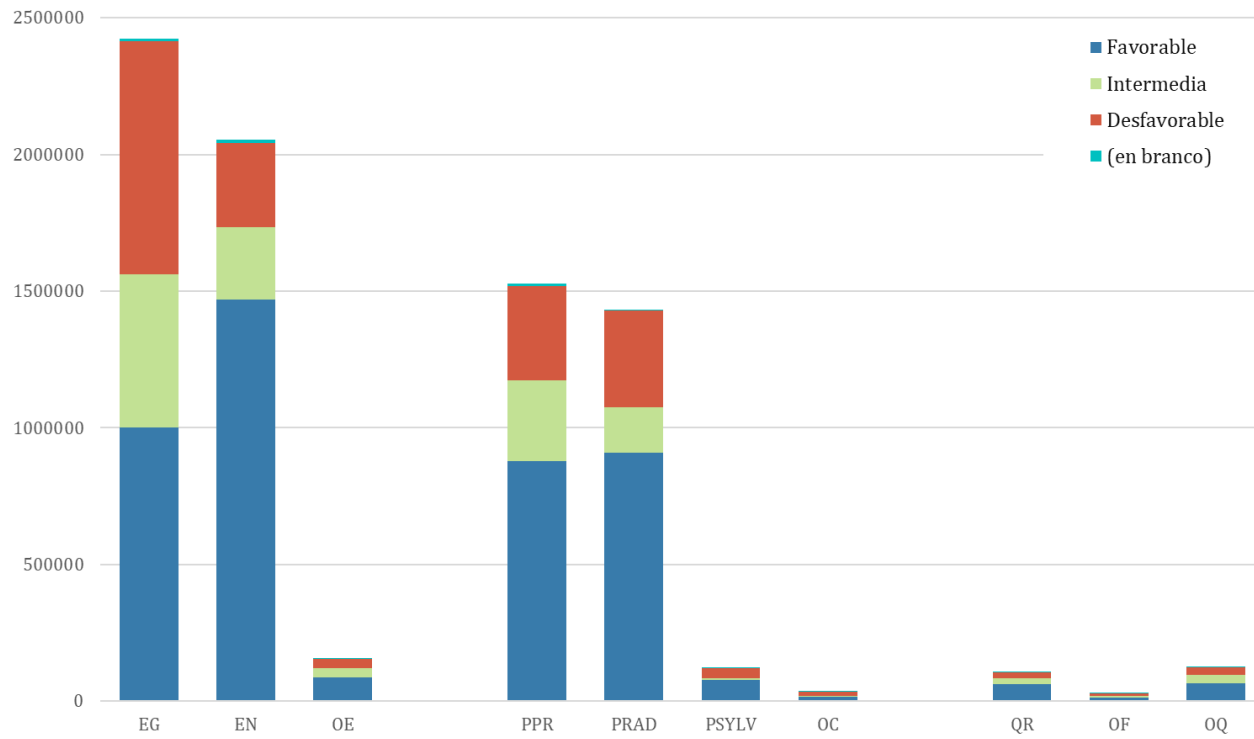
# Disponibilidade Técnica cortas privadas 2023 por especie (m3 y %)



# Disponibilidade legal cortas privadas 2023 por especie (m3 y %)

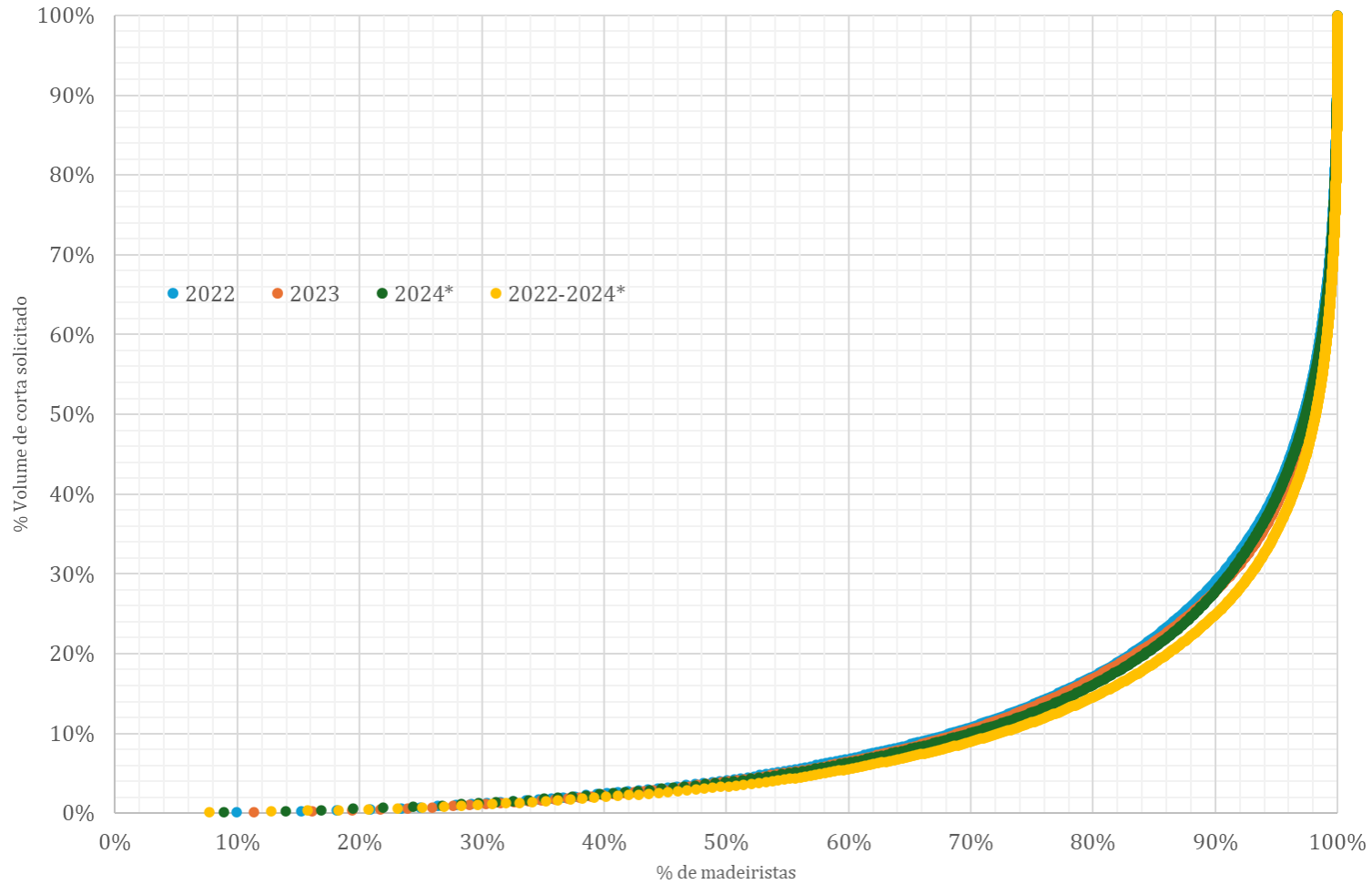


## Disponibilidade técnica - legal cortas privadas 2023 por especie (m<sup>3</sup> y %)





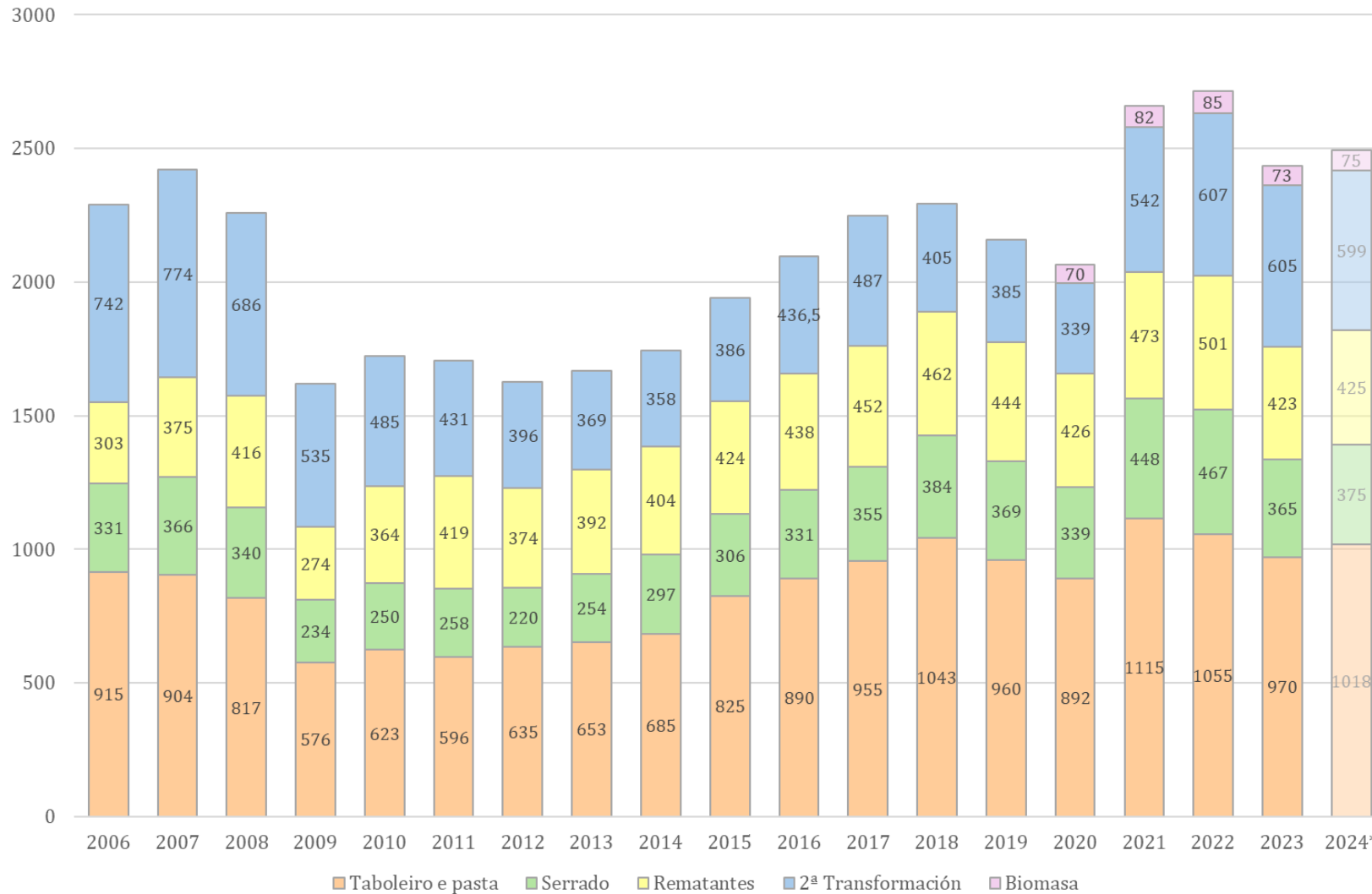
	<b>2022</b>	<b>2023</b>	<b>2024*</b>	<b>2022-2024*</b>	
<b>% volume aproveitado</b>	polos 100 maiores madeiristas	73%	74%	77%	73%
	polos 50 maiores madeiristas	58%	59%	62%	58%
	polos 25 maiores madeiristas	44%	46%	47%	44%
	polos 10 maiores madeiristas	30%	32%	31%	30%





# INDUSTRIA FORESTAL - MADEIRA

## Evolución da facturación estimada da cadea Forestal Madeira por subsectores



En 2023, a facturación conxunta dos subsectores principais da cadea de valor forestal madeira ascendeu a **2.438 millóns de euros**

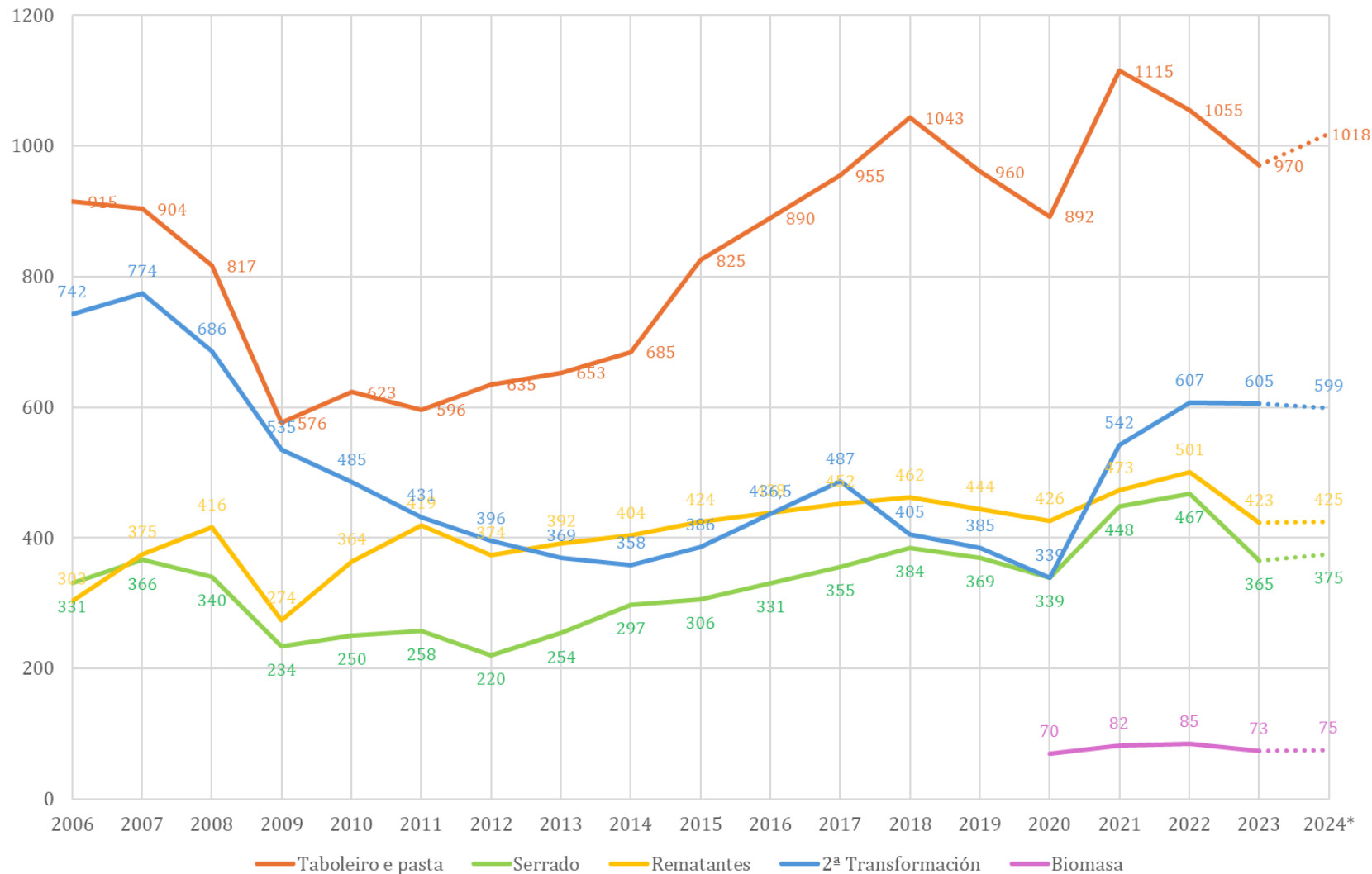
As estimacións que se poden realizar cos datos dos primeiros tres trimestres de 2024 indicarían que este ano a facturación conxunta recuperaríase un 2% acadando valores próximos aos 2.500 millóns de euros.

### Notas

- Sin datos para Biomasa anteriores a 2020
- 2024\*\* cifras estimadas extrapolando a fin de 2024



## Evolución da facturación estimada da cadea Forestal Madeira por subsectores



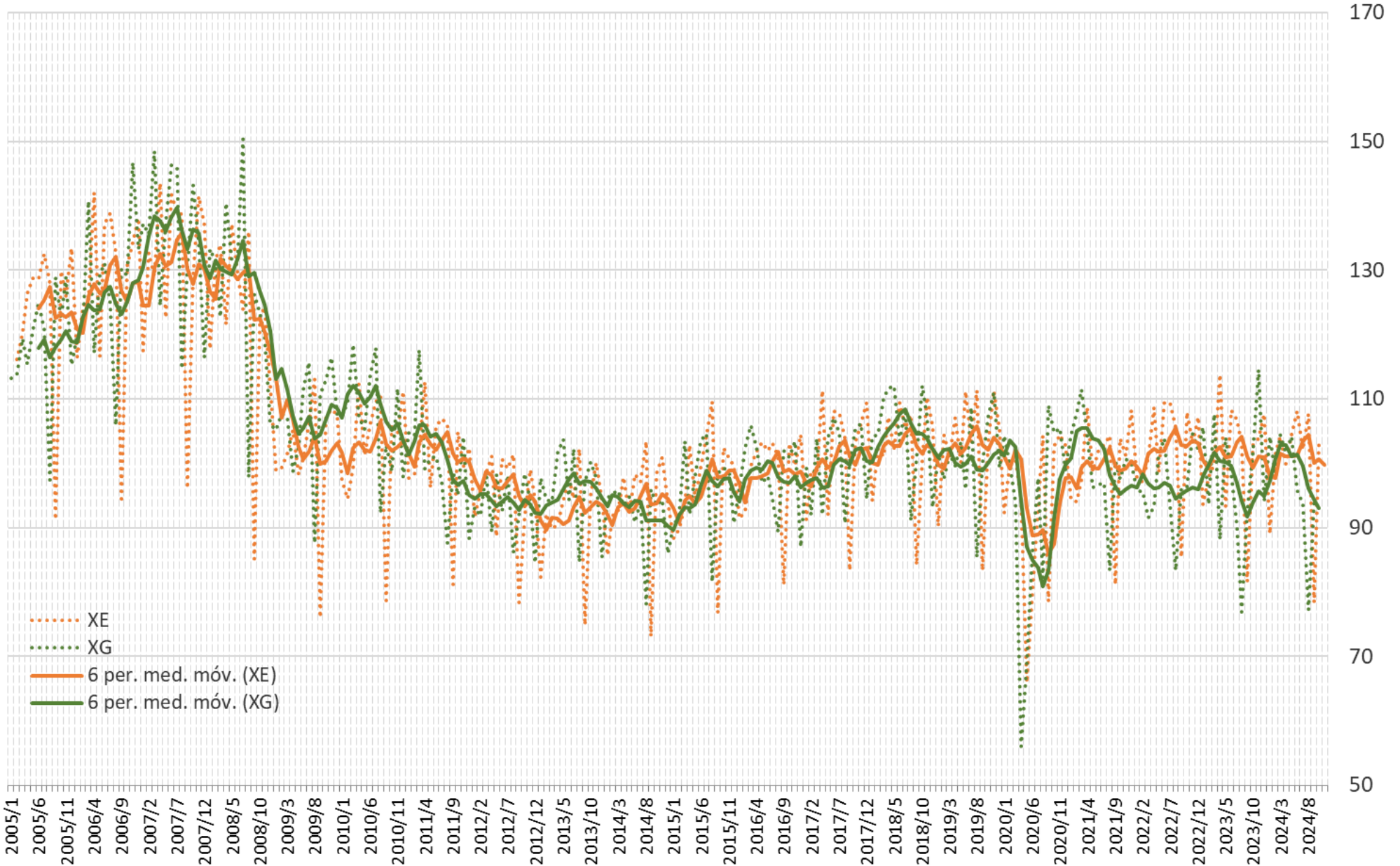
En 2023, a facturación conxunta dos subsectores principais da cadea de valor forestal madeira ascendeu a **2.438 millóns de euros**

As estimacións que se poden realizar cos datos dos primeiros tres trimestres de 2024 indicarían que este ano a facturación conxunta recuperaríase un 2% acadando valores próximos aos 2.500 millóns de euros.

### Notas

- Sin datos para Biomasa anteriores a 2020
- 2024\*\* cifras estimadas extrapolando a fin de 2024

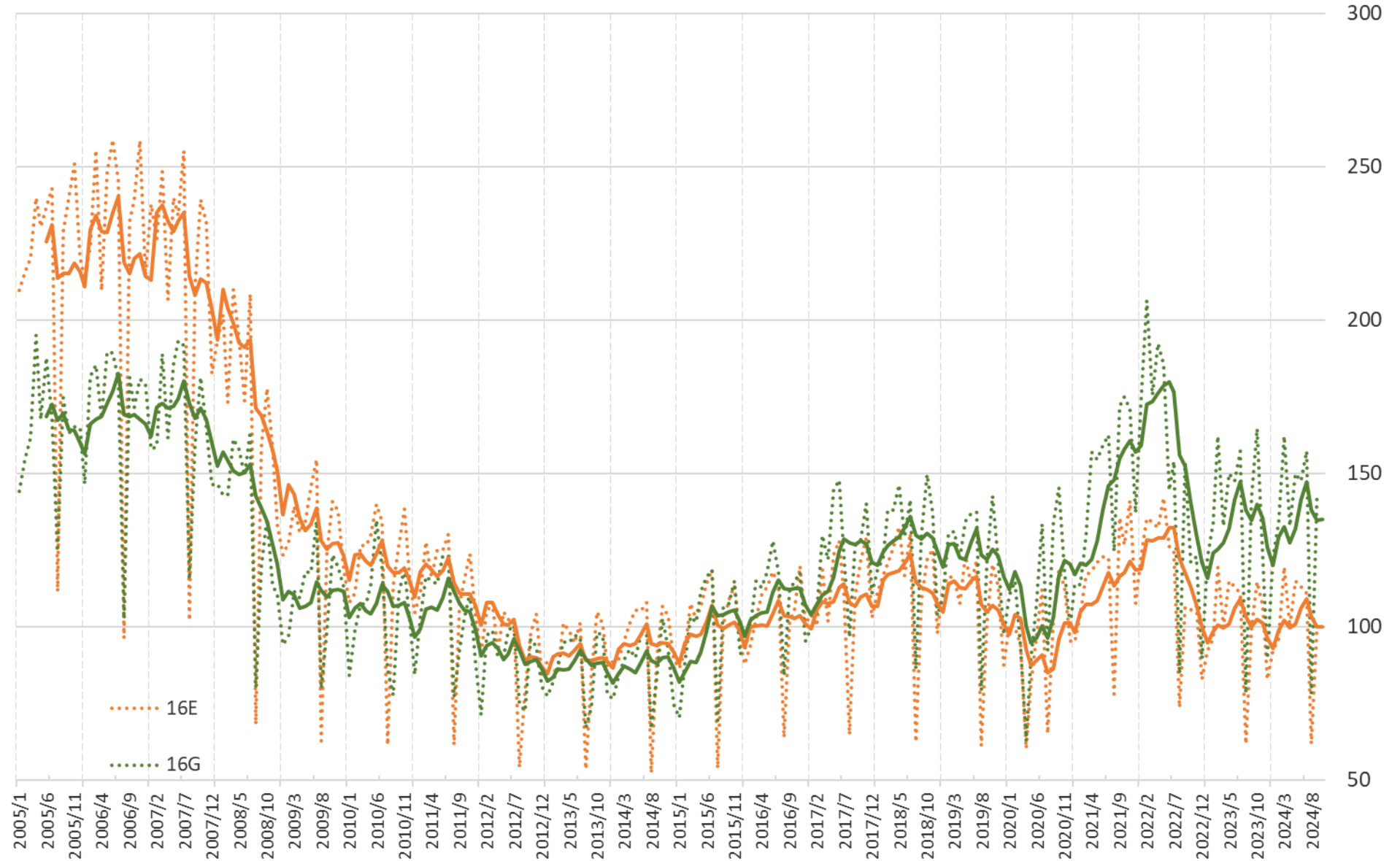
# Evolución do IPI Xeral en España e Galicia 2005-2024\*



Media móvil de 6 meses

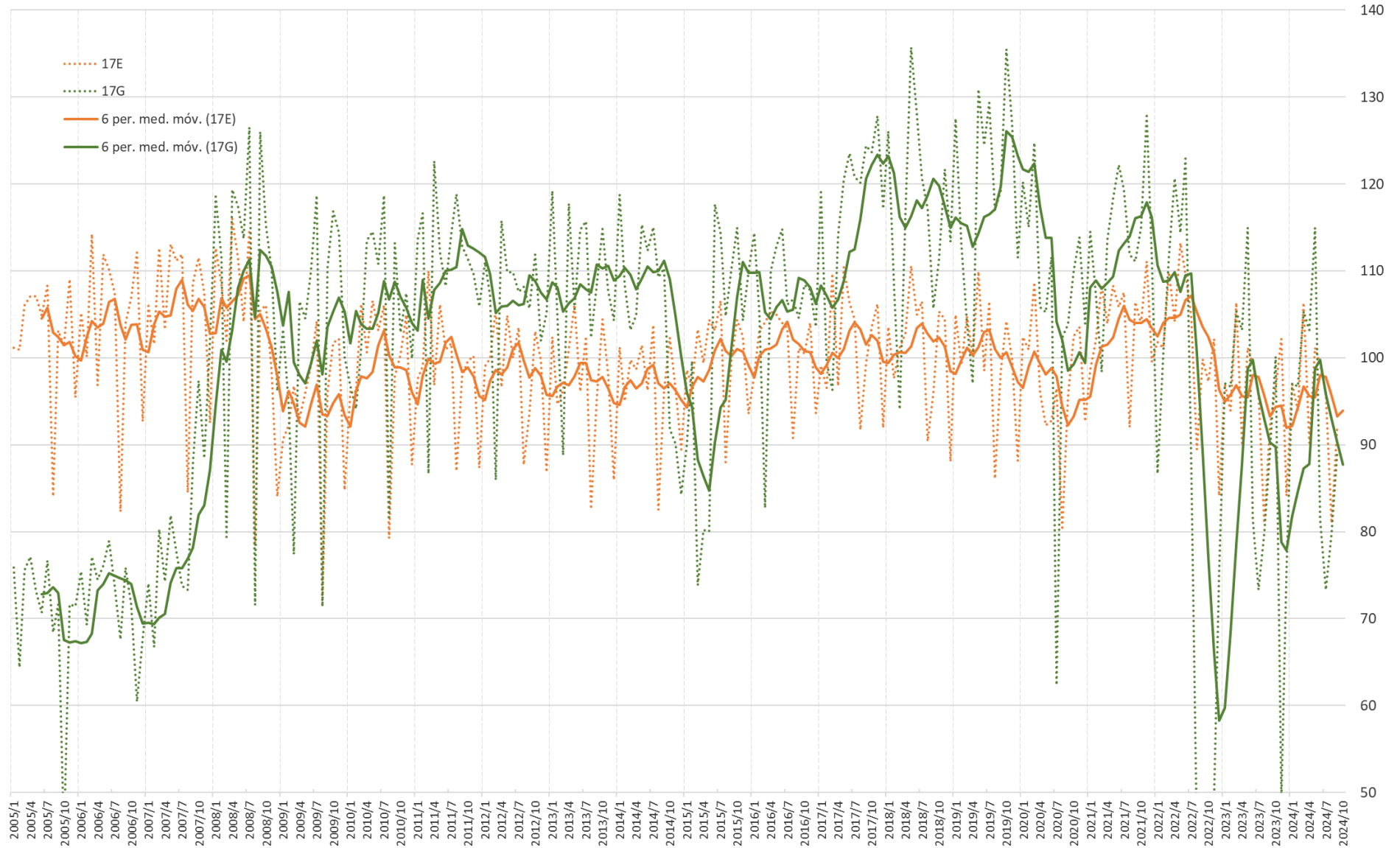
# Evolución do IPI CNAE-16 en España e Galicia 2005-2024\*

Media móvil de 6 meses



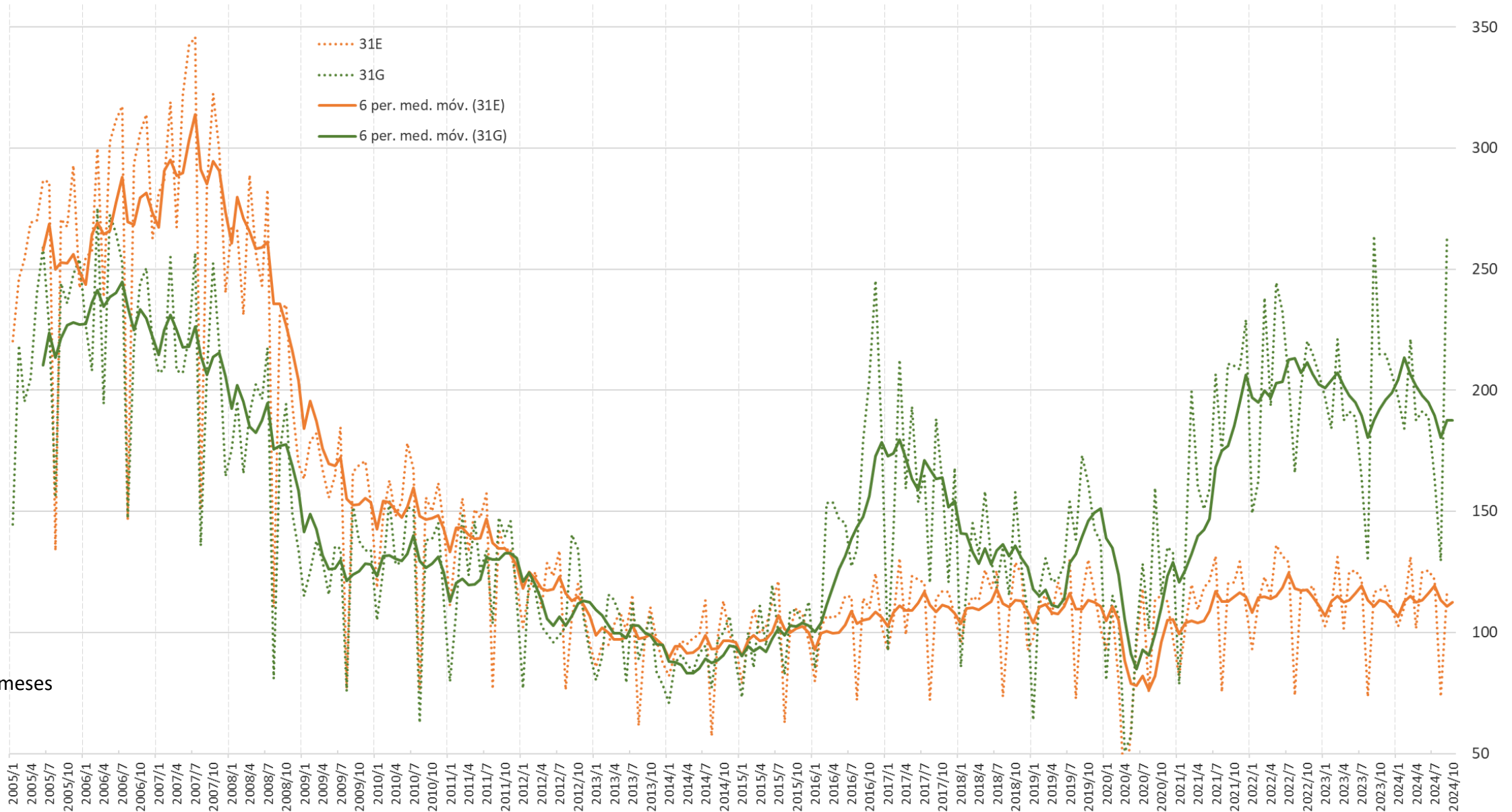


# Evolución do IPI CNAE-17 en España e Galicia 2005-2024\*



Media móvil de 6 meses

# Evolución do IPI CNAE-31 en España e Galicia 2005-2024\*



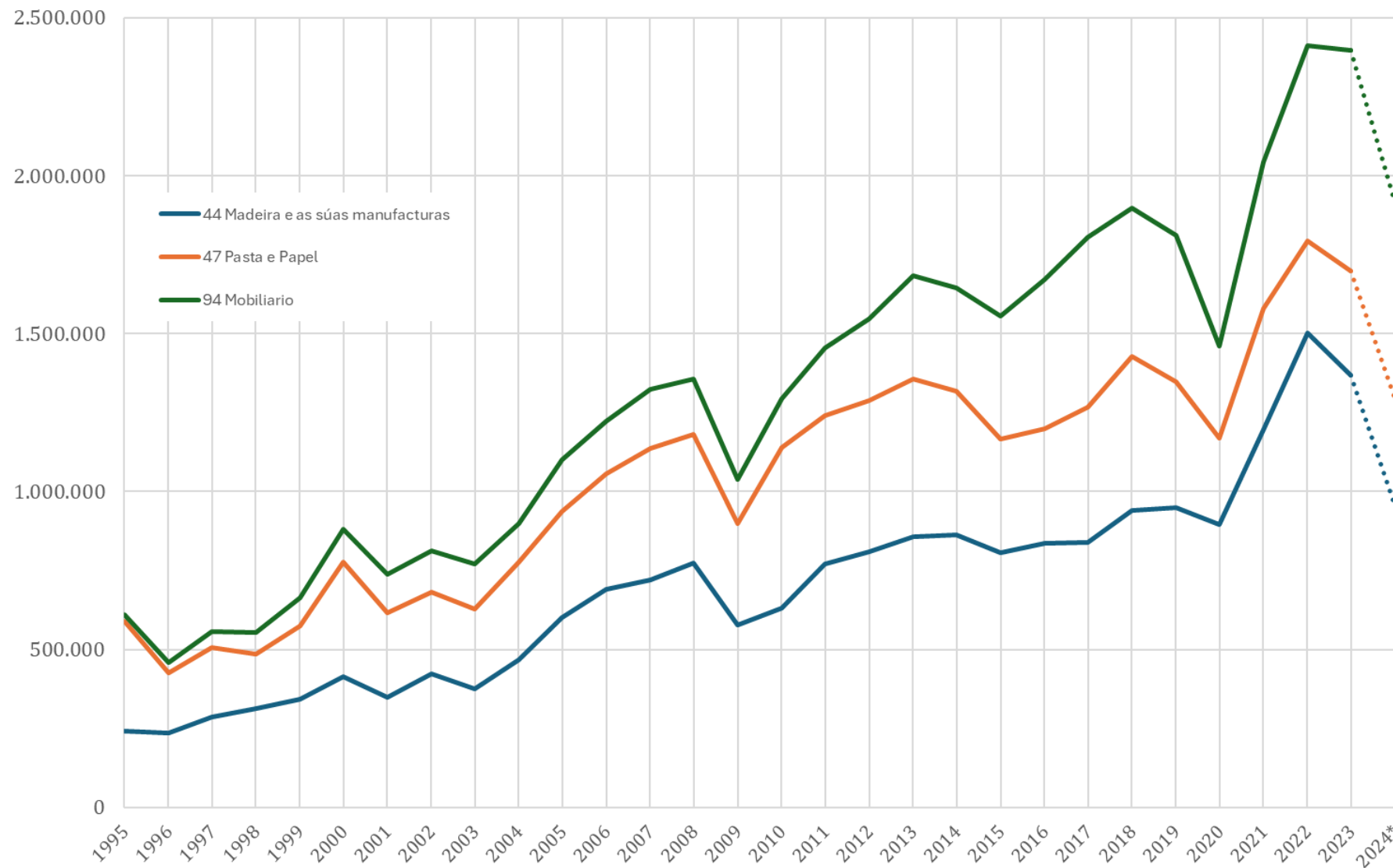




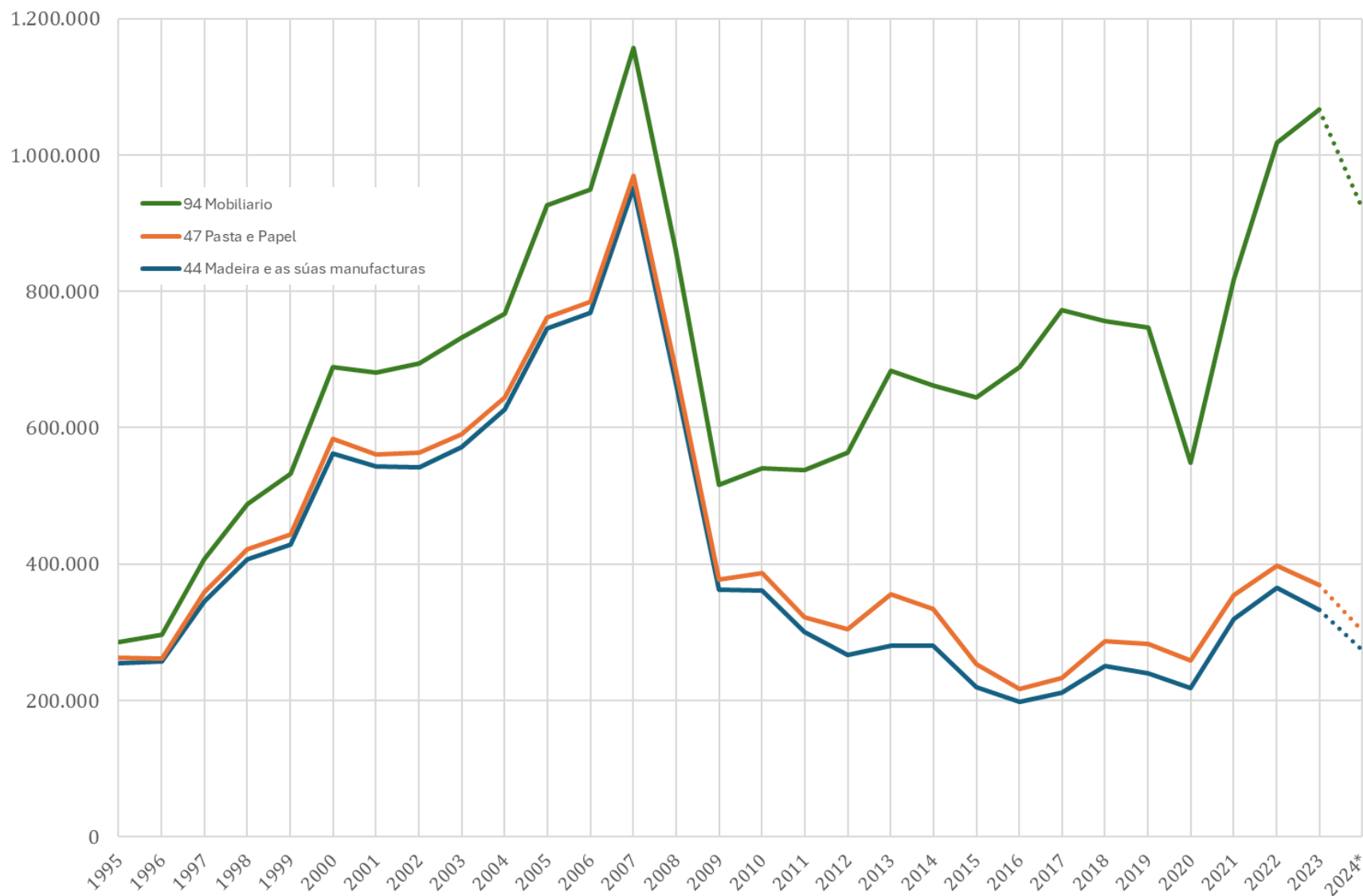
COMERCIO EXTERIOR



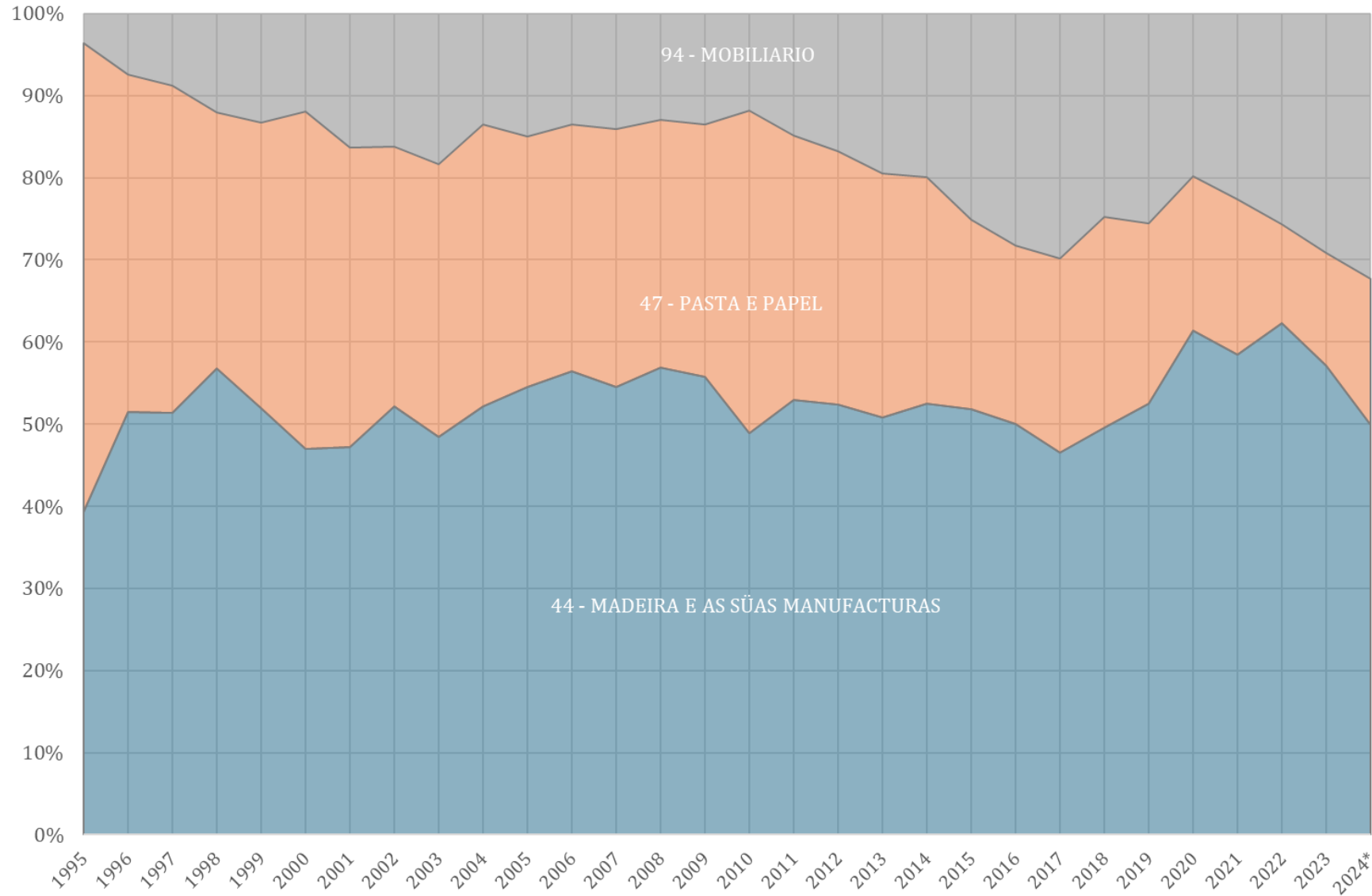
# Evolución acumulada das exportacións GALICIA 1995-2024\* por código TARIC (miles de €)\*



# Evolución acumulada das importacións GALICIA 1995-2024\* por código TARIC (miles de €)\*

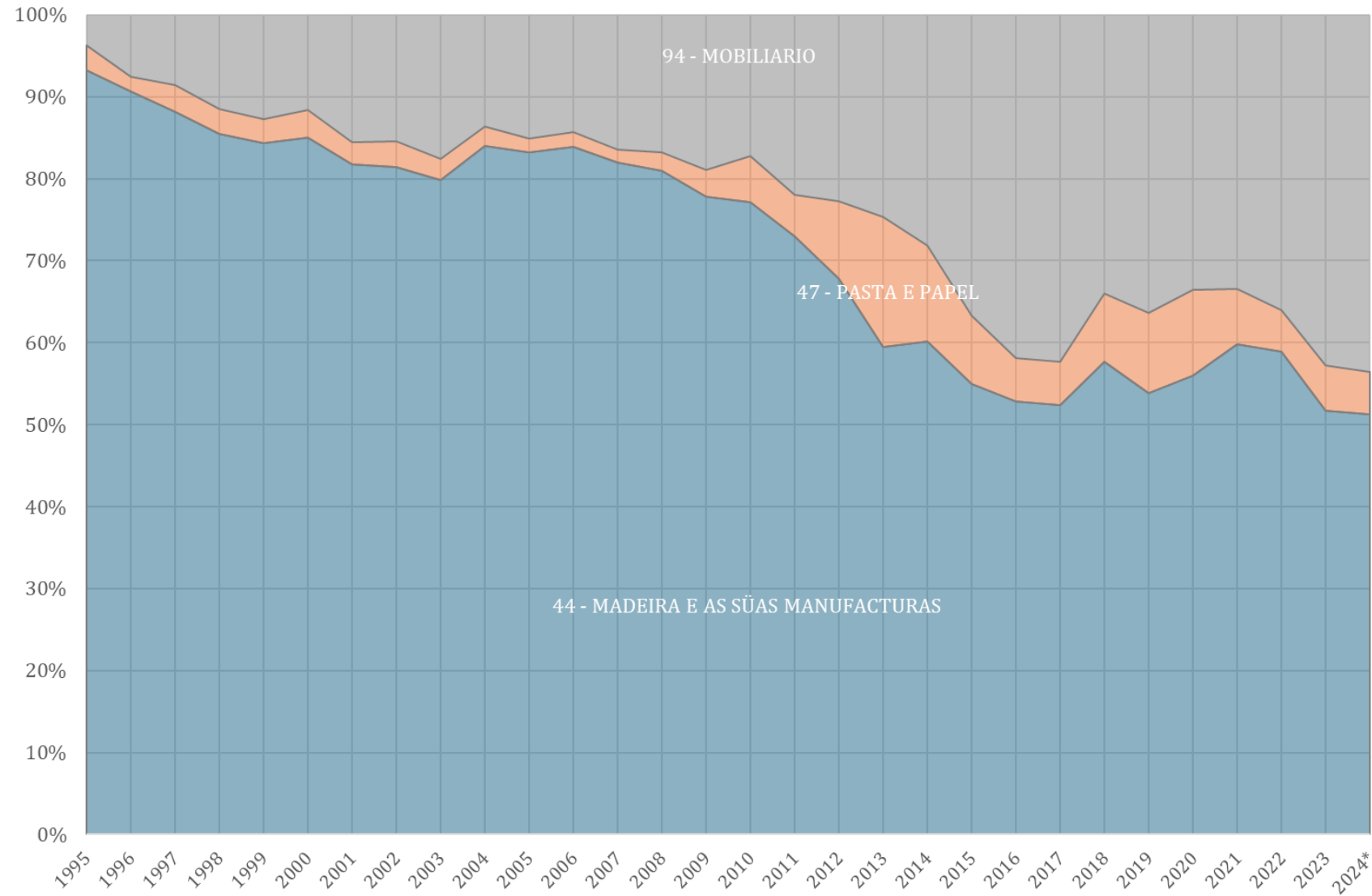


## Evolución da composición das exportacións de Galicia 1995-2022 (%)





## Evolución da composición das importacións de Galicia 1995-2022 (%)





Escola de Enxeñaría Forestal  

---

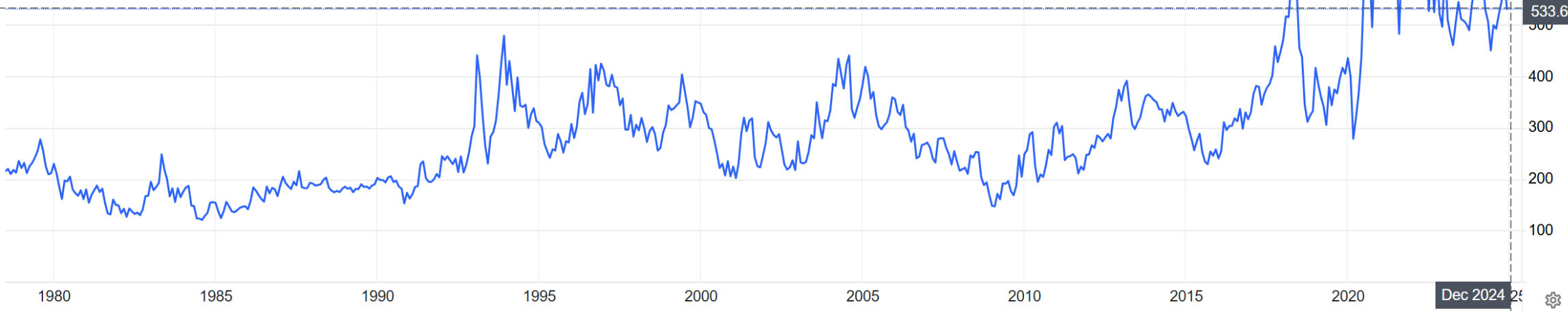
Universidade de Vigo

Lumber (USD/1000 board feet) 531.10

Lumber (USD/1000 board feet) 531.10 -8.92 (-1.65%)



1M 6M 1Y 5Y 10Y 25Y All



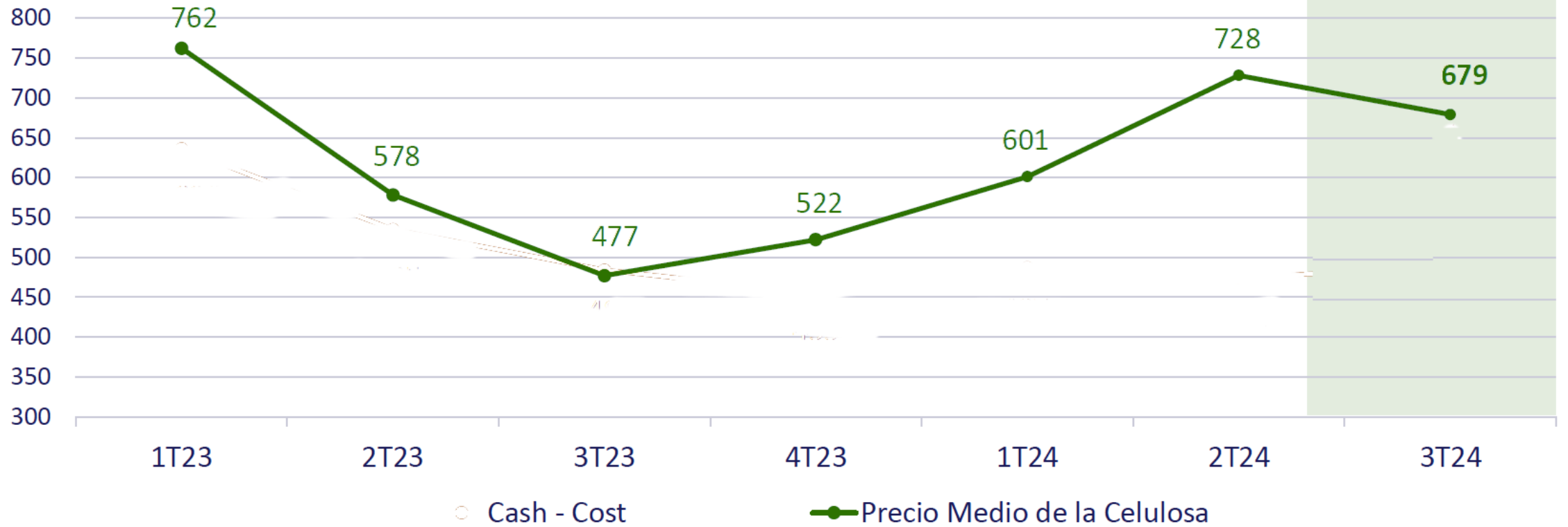
Dec 2024 24

Kraft Pulp (CNY/T) 5728.0 -24.0 (-0.42%)





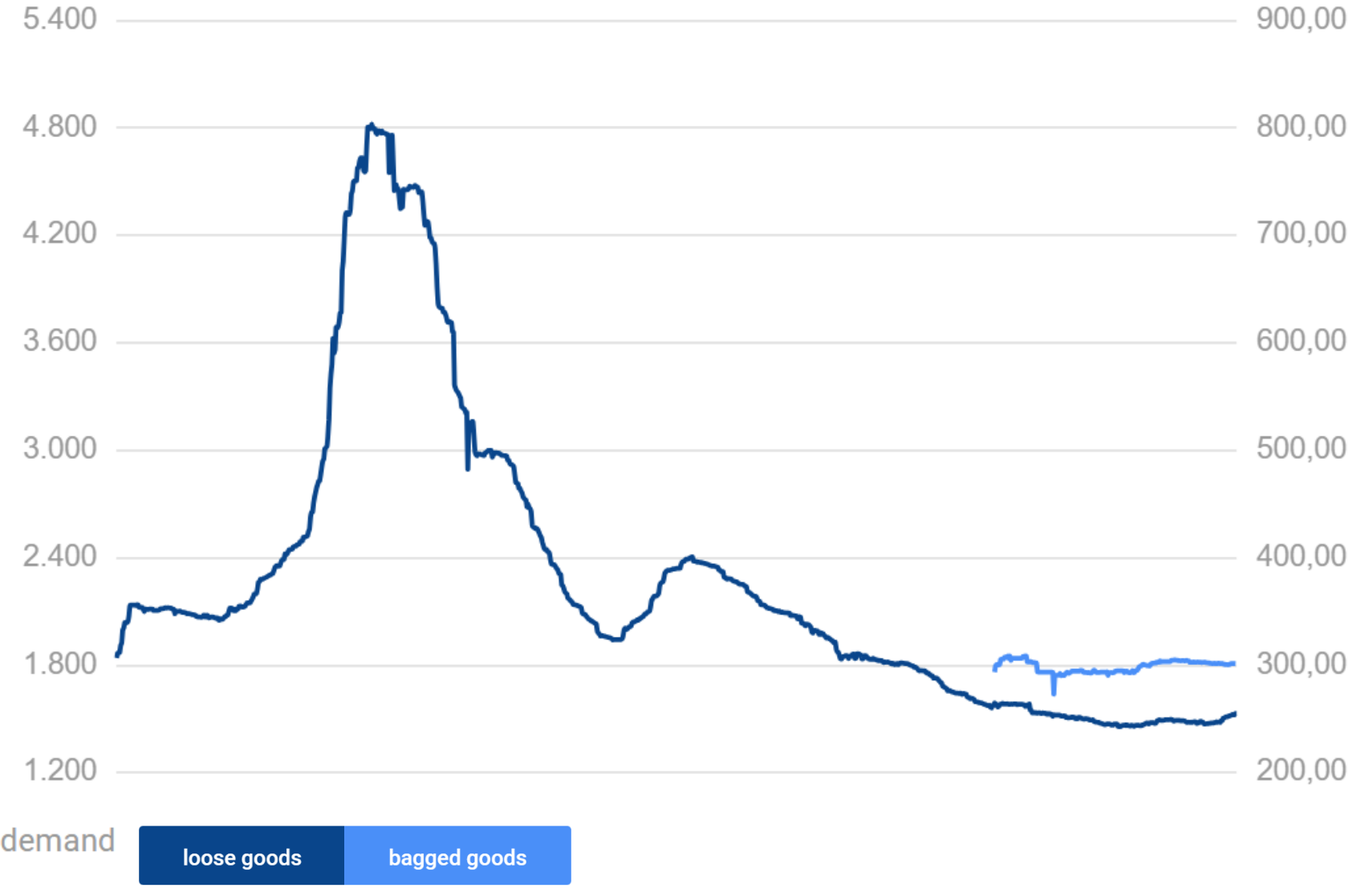
## Precio medio celulosa (€/t)



# HeizPellets24

€/6,000kg

€/1,000kg



demand

- loose goods
- bagged goods

2022

2023

2024

Ø €/1,000kg price for 6,000kg total purchase